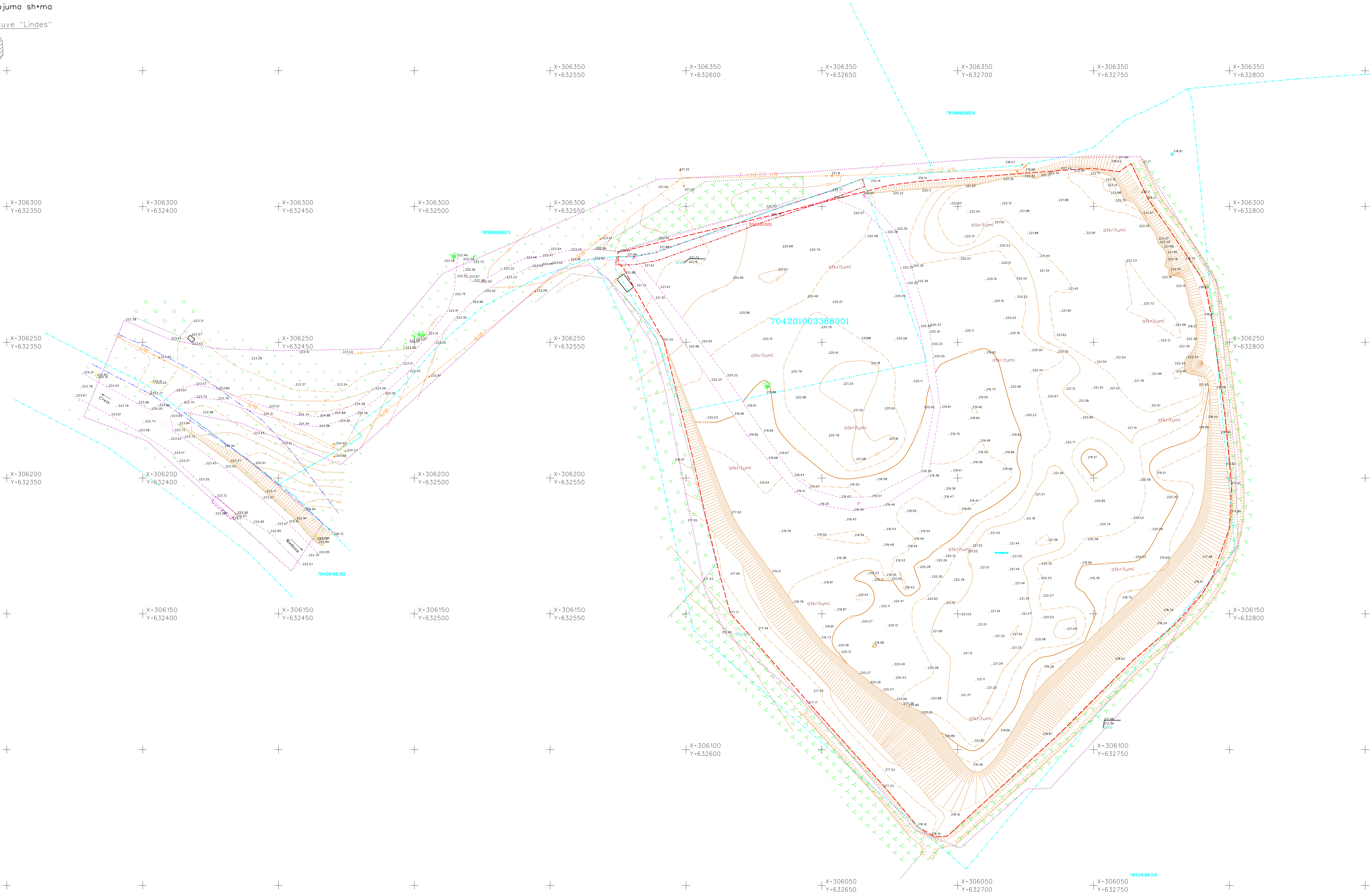

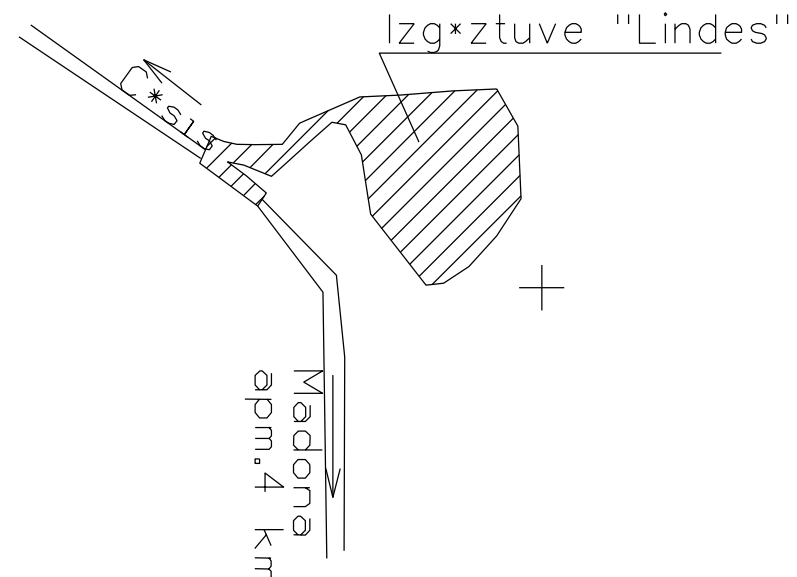


Zemes gabala novietojuma shēma



Piezīmes:
1. LKS-92 koordinātu sistēma
2. Baltijas augstumu sistēma
Uzmērīšana veikta ar "Leica GPS 900sc" instrumentu
3. Uzmērīšana veikta 2009. gada martā

Topogrāfiskā uzmērījuma saskaņojuma robeža					Amats	Uzdevs	Paraksts	Datums	OBJEKTS Madonas raj., Aronas pag., izgāzītuve "Lindes"			
Zemes vienības kadastra apzīmējums					01000082405		Proj. vadītājs J.Ābelītis	17.03.09.	Lapas numurs			
Uzmērīta robežlīnija					04.03.09.		Topogrāfs D.Veinbergs	04.03.09.	Topogrāfiskais plāns			
Ierīdīta robežlīnija (M 1:10 000 noteiktība)					16.03.09.			16.03.09.	Vides ministrija			
Pilnā, projektēta robežlīnija									T05-120			
Sarkanā līnijā									Mēroka			
Tautas josta									Lapa			
									1			
									1			
									1:500			

