



# MADONAS NOVADA PAŠVALDĪBA

## ARONAS PAGASTA PĀRVALDE

Reģ. Nr. 90000021016

Melioratoru iela 3, Kusa, Aronas pagasts, Madonas novads, LV-4847, tālrunis: +37164807120; Fakss: +37164807120, e-pasts:

[arona@madona.lv](mailto:arona@madona.lv)

---

Madonas novada Aronas pagastā

Madonas novada pašvaldībai  
Saieta laukums 1, Madona, LV-4801

27.06.2016. Nr. ARO/1.12/16/139

Par kustamās mantas īpašumā „Jaunšēnu Alnīši”  
Aronas pagastā izsoli

Aronas pagasta pārvalde lūdz izskatīt lēmuma projektu par pašvaldības īpašuma “Jaunšēnu Alnīši” Aronas pagastā cirsmas izsoles rīkošanu, nosacītās cenas un izsoles nolikuma apstiprināšanu, izsoles komisijas izveidi.

Pielikumā:

1. Augošas koksnes krājas un kvalitātes vērtējums uz 1 lpp.
2. Cirsmas izsoles nolikums uz 6 lpp.
3. E.Skrides sertifikāts meža inventarizācijas darbu veikšanai uz 1 lpp.
4. Apliecinājums koku ciršanai ar zemes izvietojuma shēmu uz 4 lpp.
5. Vērtējums uz 1 lpp.
6. Lēmuma projekts uz 1 lpp.

Vadītājs

Andrejs Piekalns

Greidiņa 64807121

## AUGOŠAS KOKSNES KRĀJAS UN KVALITĀTES VĒRTĒJUMS

Augošas koksnes krājas un kvalitātes vērtēšana veikta atbilstoši

LATVIJAS KOKSNES KVALITĀTES EKSPERTU SAVIENĪBAS SERTIFIKĀCIJAS  
BIROJA APSTIPRINĀTAJAI SISTĒMAI UN KRITĒRIJEM

Augošas koksnes krājas un kvalitātes vērtētājs – Edmunds Skride

Sertifikāts Nr. A-32

Īpašuma „Alnīši”, „Jaunsēnu Alnīši” un „Naglas Alnīši”

NOVĒRTĒJUMS

Veicot Madonas novada Aronas pagasta pārvaldes (Reģistrācijas Nr. 90000021016) īpašumu „Alnīši” ar kadastra Nr. 70420080239 5. kv. 2. nog. 1,07 ha, „Jaunsēnu Alnīši” ar kadastra Nr. 70420040166 3. kv. 5,7,8 nog. 4,42 ha un „Naglas Alnīši” ar kadastra Nr. 70420010166 1. kv. 3,4 nog. 1,15 ha apsekošanu dabā konstatēts, ka zemes vienībā ar kadastra nr. 70420080239 5. kv. 2. nog. 1,07 ha platībā kopējā stumbru krāja ir 205,37 m<sup>3</sup>, 70420040166 3. kv. nog. 5,7,8 4,2 ha kopējā stumbru krāja ir 1096,9 m<sup>3</sup> un 70420010166 1. kv. 3,4 nog. 1,15 ha kopējā stumbru krāja ir 364,31 m<sup>3</sup>.

Meža vērtības noteikšanas metodikas koksnes kvalitātes klašu cenas attiecinātas cirsmu piedāvājuma cenām reģionā, laika periodā 13.06.2016.-13.07.2016.

Cirsmu tirgus vērtība īpašumā „Alnīši” kad. Nr. 70420080239 5. kv. 2. nog. 1,07 ha sastāda 4,0 tūkst. EUR. Īpašumā „Jaunsēnu Alnīši” kad. Nr. 70420040166 3. kv. 5,7,8 nog. 4,42 ha sastāda 15,5 tūkst. EUR.

Īpašumā „Naglas Alnīši” kad. Nr. 70420010166 1. kv. 3,4 nog. 1,05 ha sastāda 6,0 tūkst. EUR.

Taksators: Edmunds Skride



**Madonas novada pašvaldības  
īpašuma „Jaunšēnu Alnīši”  
zemes gabala ar kadastra apzīmējumu 7042 004 0166  
CIRSMAS IZSOLES NOLIKUMS**

1. Šis nolikums nosaka kārtību, kādā tiek organizēta Madonas novada pašvaldības cirsmu kailcirtes izsole un noteikts pircējs, ar kuru Aronas pagasta pārvalde slēdz cirsmu pirkšanas – pārdošanas līgumu.
2. Par izsoles dalībnieku var būt maksāspējīgas gan juridiskas, gan fiziskas personas, kas ir iemaksājušas dalības naudu un nodrošinājuma naudu. Par izsoles pretendentu nevar būt tāda persona, kurai ir debitoru parādi saistībā pret pašvaldību un Valsts Ieņēmumu dienestu.
3. **Izsoles organizētājs:** Aronas pagasta pārvalde, juridiskā adrese: Melioratoru iela 3, Kusa, Aronas pagasts, Madonas novads, LV-4847, reģistrācijas Nr.90000021016.
4. **Izsoles vieta un laiks:** Aronas pagasta pārvalde, Melioratoru iela 3, Kusa, Aronas pagasts, Madonas novads, 2016.gada ....., plkst.10.00.  
**Dalībnieku reģistrācija** katru darba dienu līdz 2016.gada ..... plkst. 9.00. ieskaitot, laikā no plkst.8.00 līdz plkst.16.00 Aronas pagasta pārvaldē, adreses: Melioratoru iela 3, Kusa, Aronas pagasts, Madonas novads.
5. **Izsoles veids:** atklāta mutiska izsole ar augšupejošu cenu.
6. Izsolī organizē izsoles komisija, kuru apstiprina Madonas novada pašvaldības dome.
7. **Izsoles objekts:** Madonas novada pašvaldības cirsmā īpašumā „Jaunšēnu Alnīši” Aronas pagastā kā nedalāma izsoles vienība sastāvoša no:

Nr. p. k.	Kadastra apzīmējums	Kvartāls	Nogabals	Platība ha	Stumbru krāja m <sup>3</sup>	Valdošā suga
1.	7042 004 0166	3	5	1,57	1096,9	Ba
2.	7042 004 0166	3	7	1,44		A
3.	7042 004 0166	3	8	0,90		Ba
	Kopā:			<b>3,91</b>		

8. **Nosacītā cena:** EUR 15500 (piecpadsmit tūkstoši pieci simti *euro*).  
Objekts netiek pārdots lētāk par nosacīto cenu, kas ir vienāda ar izsoles sākumcenu.  
Izsoles sākumcenu veido koku pārdošanas cena uz celma, noapaļota līdz veseliem skaitļiem.
9. Izsoles solis- cenas paaugstinājums izsoles laikā : EUR 500,00 (pieci simti *euro*).
10. Izsolīto cirsmu koksne nododama pircēja īpašumā, lietojumā un valdījumā tūlīt pēc līguma parakstīšanas. Pircējam jāsatīra cirsmā, cirsmas atliekas sakraujot un sablīvējot uz treilēšanas ceļiem, vai jāsadedzina. Jāuztur kārtībā meža ceļi un pievadceļi.
11. Izsolē iegūtos līdzekļus ieskaita Aronas pagasta pārvaldes budžetā norēķinu kontā Nr.LV31UNLA0030900130709 A/S „SEB Banka” Madonas filiālē, bankas kods UNLALV2X.
12. Informācija par izsoles datumu un laiku ievietojama interneta vietnēs [www.madona.lv](http://www.madona.lv), <http://www.aronaspagasts.lv/jauns/list.php?s=4&c=4&cdmerror=4>, publicējama laikrakstos



“Stars” un „Latvijas Vēstnesis” ne vēlāk kā 15 dienas pirms izsoles sākuma. Paziņojumus par izsoli izliek arī izsoles vietā.

13. Sludinājumā un paziņojumā par izsoli tiek norādīts:
  - 13.1. Izsolāmās mantas nosaukumu un atrašanās vietu;
  - 13.2. Kur un kad var iepazīties ar izsoles noteikumiem;
  - 13.3. Izsolāmās mantas apskates vieta un laiks;
  - 13.4. Pieteikumu reģistrācijas un izsoles vieta un laiks;
  - 13.5. Izsolāmās mantas nosacītā cena, nodrošinājuma apmērs un iemaksas kārtība;
  - 13.6. Izsoles veids;
  - 13.7. Samaksas kārtība;
14. Starp izsoles dalībniekiem aizliegta vienošanās, kas varētu ietekmēt izsoles rezultātus un gaitu. Komisijai ir tiesības atstādināt pretendentu vai pārtraukt un atcelt izsoli, ja konstatēt vienošanās fakti.
15. Visiem izsoles dalībniekiem ir vienādas tiesības izsoles komisijas noteiktajā laikā no sludinājuma publicēšanas dienas līdz izsoles sākumam iepazīties ar izsolei paredzēto cirsmu sarakstu, apskatīt cirsmas dabā, veikt kontroles novērtējumu. Ar cirsmu varēs iepazīties darba dienās, iepriekš piezvanot un vienojoties par apskates laiku pa tālruni 26562846 pārvaldes vadītājam Andrejam Piekalnam. Pašvaldība nokļūšanai uz cirsmu ar transportu nenodrošina.
16. Izsoles dalībnieki līdz izsoles sākumam iemaksā nodrošinājuma naudu 10% apmērā no izsoles sākumcenas Aronas pagasta pārvaldes kontā Nr.LV31UNLA0030900130709 a/s „SEB Banka” Madonas filiālē, bankas kods UNLALV2X vai pārvaldes kasē.  
Nodrošinājuma naudu dalībniekiem, kuri nav nosolījuši cirsmu, Aronas pagasta pārvalde atmaksā 15 darba dienu laikā pēc izsoles ar pārskaitījumu dalībnieka norēķinu kontā.

#### **Izsoles dalībnieku reģistrācija**

17. Lai piedalītos izsolē, pretendentam pirms izsoles jāiesniedz rakstisks pieteikums (1. Pielikums) par piedalīšanos izsolē un jāsamaksā nodrošinājuma nauda. Ja pieteikumu paraksta pilnvarotā persona, pieteikumam pievieno pilnvaras oriģinālu vai pilnvaras izdevēja apliecinātu pilnvaras kopiju.  
Izolē nedrīkst piedalīties personas, kuras pirms izsoles nav izpildījuši izsoles kārtības 17.punktu.  
Ārvalstīs izsniegti dokumenti tiek pieņemti, ja tie noformēti atbilstoši Latvijai saistošu starptautisko līgumu noteikumiem.
18. Izsoles dalībniekus reģistrē publikācijā norādītajā termiņā.
19. Ja persona ir izpildījusi izsoles priekšnoteikumus, tā tiek reģistrēta izsoles dalībnieku reģistrācijas sarakstā (2.pielikums) un tai iesniedz reģistrācijas apliecību (3.pielikums).
20. Izsoles dalībnieks netiek reģistrēts:
  - 20.1. Ja nav iesniegti visi 17.punktā norādītie dokumenti,
  - 20.2. Ja nav iestājies vai ir beidzies izsoles dalībnieku reģistrācijas termiņš.

#### **Izsoles procedūra**

21. Izsoles rīkotājs pirms izsoles sākšanas pārliecinās par dalībnieku (solītāju) ierašanos uz izsoli pēc šo noteikumu 19.punktā minētā saraksta un sastāda izsoles dalībnieku sarakstu. Izsoles dalībnieki pirms izsoles sākšanas paraksta izsoles noteikumus. Pircējs pērk cirsmas, kādas tās ir, tam ir zināms to faktiskais stāvoklis un apjoms un tas neizvirzīs pret pārdevēju un cirsmu novērtētāju nekādas pretenzijas sakarā ar cirsmās varbūt atklātiem trūkumiem.
22. Izsoles gaita tiek protokolēta.
23. Izsoles rīkotājs izsoles dalībnieku sarakstā ieraksta katra dalībnieka vārdu un uzvārdu vai nosaukumu, kā arī solītāja pārstāvja vārdu un uzvārdu.
24. Izsole notiek arī tādā gadījumā, ja uz izsoli ierodas tikai viens izsoles dalībnieks. Šādā gadījumā izsoles dalībniekam par vienu soli ir jāpārsola nosacītā cena (sākumcena).
25. Izsoli vada izsoles rīkotāja nozīmēts izsoles vadītājs. Atklājot izsoli, izsoles vadītājs paziņo,

- kāds Nekustamais īpašums tiek pārdots, nosauc tā nosacīto cenu (sākumcenu), pārsolīšanas summu un iesāk solīšanas procesu ar jautājumu "Kurš sola nosacīto cenu (sākumcenu)?".
26. Pārsolīšanas summa (izsoles solis) vienai reizei ir noteikts šī nolikuma 9.punktā.
  27. Solīšanas procesā solītājs paceļ savu reģistrācijas kartīti ar numuru (kuru tam izsniedzis izsoles rīkotājs saskaņā ar izsoles dalībnieku sarakstā minētajiem datiem). Izsoles vadītājs paziņo solītāja reģistrācijas kartītes numuru un piedāvāto cenu. Ja neviens no solītājiem vairs augstāku cenu nepiedāvā, izsoles vadītājs trīs reizes atkārti visaugstāko cenu un apstiprina to ar āmura piesitienu. Pēdējais āmura piesitiens nozīmē, ka izsoles vadītājs pieņēmis pēdējo solījumu un izsole ir noslēgusies.
  28. Atsakoties no turpmākas solīšanas, katrs izsoles dalībnieks apstiprina ar savu parakstu izsoles dalībnieku sarakstā savu pēdējo solīto cenu.
  29. Nekustamais īpašums tiek pārdots izsoles dalībniekam, kurš nosola augstāko cenu (Pircējam). Šī cena ir pirkuma maksa.
  30. Piedāvātā augstākā cena jāsamaksā 7 (septiņu) dienu laikā no izsoles dienas Aronas pagasta pārvaldes budžeta kontā Nr.LV31UNLA0030900130709 A/S „SEB Banka” Madonas filiālē, bankas kods UNLALV2X. Iemaksātā nodrošinājuma nauda tiek ieskaitīta pirkuma maksā kā priekšapmaksu.
  31. Nokavējot noteikto samaksas termiņu, nosolītājs tiesības slēgt pirkuma līgumu un zaudē iesniegto nodrošinājumu, bet mantas atsavināšana turpināma Publiskas personas mantas atsavināšanas likuma un šā nolikuma noteiktajā kārtībā.
  32. Izsoles rīkotājs septiņu dienu laikā pēc izsoles apstiprina izsoles protokolu un izsoles dokumentus iesniedz Madonas novada pašvaldības domes priekšsēdētājam izsoles rezultātu apstiprināšanai.
  33. Madonas novada pašvaldības domes priekšsēdētājs izsoles rezultātus apstiprina tikai tad, ja noteiktajā termiņā un apmērā samaksāta izsolē nosolītā summa.
  34. Pēc tam, kad Madonas novada pašvaldības domes priekšsēdētājs apstiprina izsoles rezultātus, Aronas pagasta pārvalde slēdz ar pircēju pirkuma līgumu par nosolīto summu.
  35. Pēc tam, kad Madonas novada pašvaldības domes priekšsēdētājs apstiprina izsoles rezultātus, Aronas pagasta pārvalde atmaksā nodrošinājuma naudu tām personām, kuras bija iesniegušas pieteikumu uz izsoli.
  36. Sūdzības par izsoles rīkotāja darbībām var iesniegt Madonas novada pašvaldības domes priekšsēdētājam (adrese: Saieta laukums 1, Madona, Madonas novads, LV-4801).

#### **Nenotikušas izsoles**

37. Ja neviens pircējs nav pārsolījis izsoles sākumcenu vai arī nosolītājs nav samaksājis nosolīto cenu, izsole atzīstama par nenotikušu.
38. Iestājoties šī nolikuma 36.punktā noteiktajam gadījumam, izsoles komisija pašvaldības domei var ierosināt citu Publiskas personas mantas atsavināšanas likumā paredzēto atsavināšanas veidu.

Pagasta pārvaldes vadītājs

Andrejs Piekalns

Pretendentu paraksti:

**1.pielikums**

Nekustamā īpašuma "Jaunšēnu  
Alnīši", Aronas pagasts,  
Madonas novads  
Cirsma izsoles noteikumiem

**Aronas pagasta pārvaldei**

\_\_\_\_\_ (fiziskai personai -vārds, uzvārds; juridiskai personai – nosaukums)

\_\_\_\_\_ (personas kods; reģistrācijas Nr.)

\_\_\_\_\_ (adrese, tālrunis)

**PIETEIKUMS**

**Madonas novada pašvaldības īpašuma „Jaunšēnu Alnīši” zemes gabala ar kadastra  
apzīmējumu 7042 004 0166 cirsma izsolei**

Vēlos pieteikties uz nekustamā īpašuma "Jaunšēnu Alnīši", Aronas pagasts, Madonas novads  
atklātu mutisku izsoli ar augšupejošu soli.

Pievienotie dokumenti:

- nodrošinājuma naudas iemaksas apliecinošs dokuments;
- \_\_\_\_\_
- \_\_\_\_\_
- \_\_\_\_\_
- \_\_\_\_\_

2016.gada \_\_. \_\_\_\_\_

\_\_\_\_\_ (paraksts; paraksta atšifrējums)



## 2.pielikums

Nekustamā īpašuma "Jaunšēnu Alnīši",  
Aronas pagasts, Madonas novads  
Cīrsmas izsoles noteikumiem

### Izsoles dalībnieku reģistrācijas saraksts

Nr. p.k. (Kārtas Nr.)	Izsoles dalībnieks (vārds, uzvārds/ nosaukums)	Pers. kods, pases dati/ reģ. Nr.	Adrese, tālrunis	Apliecinājums  (Dalībnieks paraksta pirms izsoles sākuma)
1.				Ar savu parakstu apliecinu, ka esmu iepazinies ar izsoles noteikumiem, piekritu tos ievērot un piedalīties izsolē, izsoles Īpašuma sākotnējā maksa ir zināma, tai piekritu, esmu saņēmis izsoles reģistrācijas kartīti ar kārtas numuru "1".
2.				Ar savu parakstu apliecinu, ka esmu iepazinies ar izsoles noteikumiem, piekritu tos ievērot un piedalīties izsolē, izsoles Īpašuma sākotnējā maksa ir zināma, tai piekritu, esmu saņēmis izsoles reģistrācijas kartīti ar kārtas numuru "2".
3.				Ar savu parakstu apliecinu, ka esmu iepazinies ar izsoles noteikumiem, piekritu tos ievērot un piedalīties izsolē, izsoles Īpašuma sākotnējā maksa ir zināma, tai piekritu, esmu saņēmis izsoles reģistrācijas kartīti ar kārtas numuru "3".

**3.pielikums**

Nekustamā īpašuma  
"Jaunšēnu Alnīši", Aronas  
pagasts, Madonas novads  
Cīrsmas izsoles noteikumiem

**Izsoles dalībnieka reģistrācijas apliecība Nr. \_\_\_\_\_**

\_\_\_\_\_  
(izsoles dalībnieka nosaukums/vārds, uzvārds; reģ. Nr./personas kods);

\_\_\_\_\_  
(pilnvarotās personas vārds, uzvārds un personas kods)

\_\_\_\_\_  
Par dalību nekustamā īpašuma "Jaunšēnu Alnīši", Aronas pagasts, Madonas novads izsolē, kas notiks 2016.gada .....

Objekta nosacītā sākumcena - **EUR 15500** (piecpadsmit tūkstoši pieci simti *euro*).

Nodrošinājuma nauda iemaksāta \_\_\_\_\_.

Izsoles organizētāja pārstāvis \_\_\_\_\_

..... 2016.





-503 - 508

Sert

SILVASERT, SIA

Reg. Nr. 43603063287

Adrese: Atmodas iela 19, Jelgava, LV-3007

# SERTIFIKĀTS

## MEŽA INVENTARIZĀCIJAS DARBU VEIKŠANAI

Sērija
A

Sertifikāta numurs

32

Sertificētā persona

**Edmunds SKRIDE**

Personas kods 190453-11700

Sertifikāts izsniegts 2014. gada 22. novembrī

*Sertifikāts izsniegts atbilstoši Ministru kabineta 2013. gada 23. aprīļa noteikumiem Nr. 226 "Mežu inventarizācijas veicēju sertifikācijas un sertificēto personu darbības uzraudzības kārtība"*

Sertificēšanas  
institūcijas vadītājs

Inga POPANDOPULO

(vārds, uzvārds)

  
(paraksts)







Valsts meža dienests

1. eksemplārs

## APLIECINĀJUMS NR.1019157 KOKU CIRŠANAI

Saskaņā ar īpašnieka vai tiesiskā valdītāja

Vārds, uzvārds	Personas kods	Juridiskās personas nosaukums	Reģistrācijas Nr.	Adrese
		Madonas novada pašvaldība	90000054572	Madonas nov.,Madona,Saieta laukums 1

pilnvarotās personas

Vārds, Uzvārds	Personas kods	Pilnvaras Nr.	Izdošanas datums	Izdevējiestāde
Vilnis Zosārs	301259-11703	MNP/2.1.3.4/16/40	07.01.2016	Madonas novada pašvaldība

iesniegumu Nr.1019120, kurā lūgts izsniegt apliecinājumu koku ciršanai, un pamatojoties uz Administratīvā procesa likuma 63.panta pirmās daļas 1.punktu un Meža likuma 12.panta pirmo daļu, nolēmju atļaut cirst kokus saimniecības (struktūrvienības) **Jaunšēnu Alnīši** mežā, ievērojot normatīvo aktu prasības.

Virsmēžniecība **Centrālvidzemes virsmēžniecība**

Administratīvās teritorijas nosaukums **Madonas novads, Aronas pagasts**

Cirsmas Nr.	Cirtes veids	Cirtes izpildes veids	Zemes vienības kadastra apzīmējums	Kvartāla Nr.	Nogabala Nr.	Izcērtamā platība (ha)
1	Galvenā cirte	Kailcirte	70420040166	3	5	1,57
1	Galvenā cirte	Kailcirte	70420040166	3	7	1,44
1	Galvenā cirte	Kailcirte	70420040166	3	8	0,9
Kopā						3,91

Apliecinājums derīgs no **2016.gada 14.aprīļa** līdz **2018.gada 31.decembrim**. Apliecinājuma izdevējs

**Centrālvidzemes virsmēžniecība, Cēsaines nodaļa**. Izdevēja adrese **Skolas iela 27, Madona, Madonas novads, LV-4801** Tālruna numurs **64829870**.

2016 .gada 14.aprīlī .Amatpersona **Alda Cinberga** paraksts \_\_\_\_\_  
(paraksts)

Apliecinājums ir sagatavots divos vienādos eksemplāros. Apliecinājumu var apstrīdēt mēneša laikā no tā saņemšanas **Centrālvidzemes virsmēžniecības** virsmēžzinim.


Centrālvidzemes virsmežniecība Madonas mežniecība Cesvaines nodaļa

Aronas pagasts, Madonas novads, s-ba „Jaunpīšņu Alnīši” kad.70420040166

galvena kailcirte 3.kv. 5;7;8.nog.4.42 ha

M1:10000

Z



#	X	Y	#	X	Y
0	633364.068729	6313032.442522	23	633188.978367	6312820.867683
1	633413.796227	6313022.081698	24	633235.952675	6312851.505967
2	633431.024572	6313020.010670	25	633259.472870	6312915.780149
3	633464.948177	6313023.835088	26	633251.919428	6312968.908944
4	633463.270918	6313019.498681	27	633241.935269	6312980.628935
5	633448.655306	6313014.941844	28	633241.229286	6313027.138768
6	633419.367050	6313011.185881	29	633225.064241	6313109.762082
7	633379.769315	6313019.736569	30	633259.211631	6313131.696925
8	633365.565597	6312996.856248	31	633313.108451	6313240.931367
9	633341.188460	6312969.014344	32	633309.625705	6313242.054305
10	633331.498564	6312959.739273	33	633431.914470	6313235.076759
11	633311.514147	6312961.199396	34	633418.311654	6313216.377370
12	633295.563520	6312967.145767	35	633366.102393	6313201.476749
13	633287.207740	6312897.530900	36	633337.198496	6313160.682139
14	633307.225378	6312869.937030	37	633304.774669	6313124.311160
15	633292.639718	6312844.696165	38	633322.409864	6313114.179648
16	633271.698036	6312857.639795	39	633342.252244	6313122.344607
17	633273.328094	6312852.905131	40	633353.827496	6313150.967165
18	633274.577671	6312826.009088	41	633377.269377	6313144.562087
19	633278.800649	6312781.072531	42	633378.546762	6313101.483580
20	633310.451987	6312746.211747	43	633411.465489	6313076.680632
21	633311.703323	6312742.476795	44	633361.968943	6313061.675362
22	633225.775203	6312752.028390	45	633364.068729	6313032.442522

Garums	1.809 km
Platība	4.420 ha

Apliecinu, ka galvenas kailcirtes cirsma platības robežas apvidū ir zināmas un zemes vienības robežzīmes un robežstīgas apvidū ir ierīkotas un uzturētas atbilstoši normatīvajiem aktiem par zemes kadastrālo uzmērīšanu.

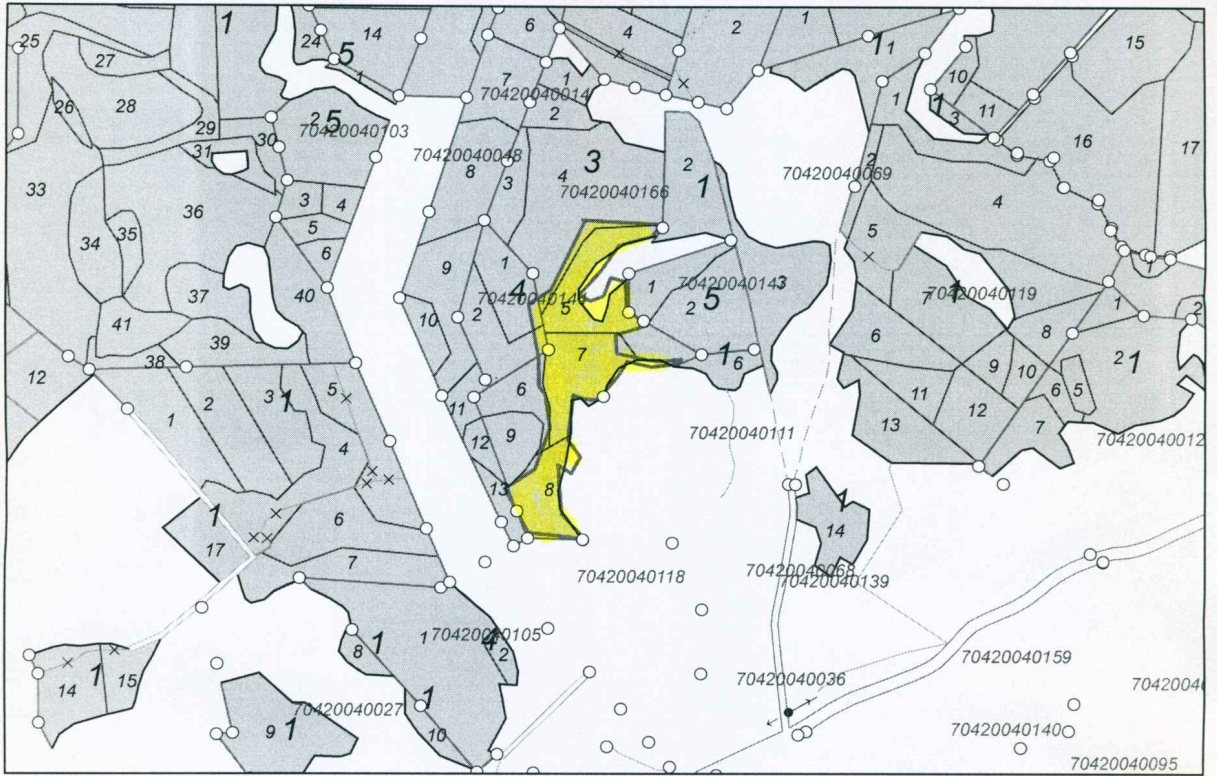
  
Paraksts / Atšifrējums

06.04.2016.  
Datums



S-ba JAUNUŠĒNU ALNĪŠI kad.70420040166

1:10 000



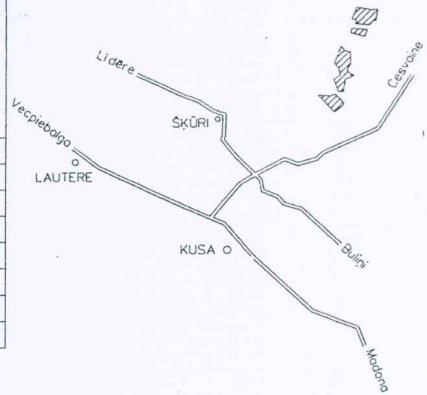
Kopplatība ha	Lauksaimniecībā izmantojamā zeme	TAISKAITĀ					Meži	Krūmāji	Purvi	Zem ūdeņiem	Taiskaitā zem zivju ūdriem	Zem ekām pagalmiem	Zem ceļiem	Pārējās zemes	No lauksaimniecībā izmantojamām zemēm meliorētas
		Arāmzeme	Augļu dārzi	Pļavas	Ganības										
z.v. kad. apz. 7042 004 0163															
10.1	1.5	-	-	-	1.5	7.1	0.8	0.7	-	-	-	-	-	-	
z.v. kad. apz. 7042 004 0164															
2.7	-	-	-	-	-	1.9	-	0.8	-	-	-	-	-	-	
z.v. kad. apz. 7042 004 0166															
14.3	2.7	-	-	-	-	10.9	-	0.7	-	-	-	-	-	-	
z.v. kad. apz. 7042 004 0105															
7.1	2.2	-	-	-	-	2.2	4.8	-	-	0.1	-	-	-	-	

34.2

24.7

2.2

Zemes vienību izvietojuma shēma

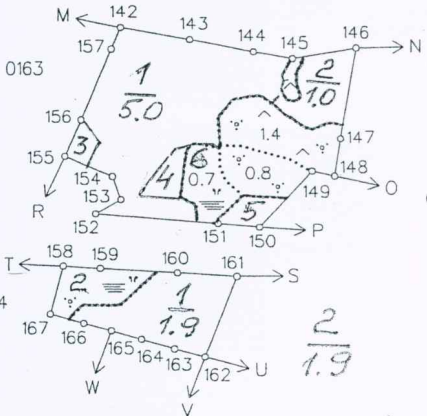


ROBEŽU APRAKSTS

- M N valsts meža zeme
- N O saimniecības AVOTIŅI zeme
- O P saimniecības MAZĀS EGLĪTES zeme
- P R saimniecības EGLĪTES zeme
- R M saimniecības JAUNZEMI zeme
- T S saimniecības EGLĪTES zeme
- S U saimniecības VIĻŅI zeme
- U V saimniecības OĻI zeme
- V W saimniecības SĪLI zeme
- W T saimniecības VIDIŅI zeme
- Z X saimniecības VIDIŅI zeme
- X Y saimniecības OĻI zeme
- Y Q saimniecības TOLIŅI zeme
- Q A' saimniecības EGLĪTES zeme
- A' B' saimniecības TOLIŅI zeme
- B' C' saimniecības OĻUKALNI zeme
- C' D' saimniecības JAUNZEMI zeme
- D' E' saimniecības MAZĀS EGLĪTES zeme
- E' Z saimniecības JAUNZEMI zeme
- F' C' saimniecības INDRĀNI zeme
- C' H' saimniecības JAUNZEMI zeme
- H' I' saimniecības OĻUKALNI zeme
- I' F' saimniecības KALNA JAUNUŠĒNI zeme

z.v. kad. apz. 7042 004 0163

1  
7.1

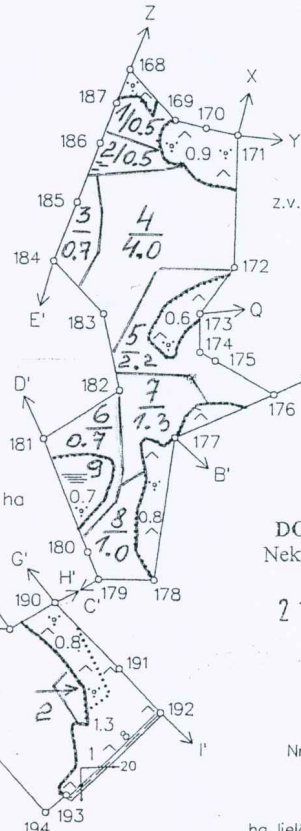


z.v. kad. apz. 7042 004 0164

1  
1.9

z.v. kad. apz. 7042 004 0166

3  
10.9



APROBEŽOJUMI

z.v. kad. apz. 7042 004 0105

1.02050101 aizsargjoslas teritorija gar 20kV elektrisko tīklu gaisvadu līniju 10m - 0.2 ha

Meža plānu zīmēja:  
Zvērināts taksators E. Skride

DOKUMENTS REĢISTRĒTS  
Nekustamā īpašuma valsts kadastra informācijas sistēmā  
21. AUG. 2007 D. Saulīte

Mērogs 1:10000

Ortofotokartes Nr. 4412-32  
Nr.zemes ierīcības projektā 13<sup>1027</sup>

Sai sinājumi:  
z.v. kad. apz. zemes vienības kadastra apzīmējums

...ha lielā platībā nepieciešams meliorācijas sistēmu remonts vai rekonstrukcija

Plānu sagatavoja mērnieks

Ineta Grundmane

31.07.2007.

**Madonas novada, Aronas pagasta**  
**Kadastra Nr. 70420040166**  
**3. kvartāls, 5,7,8. nogabals, platība – 4,42 ha**

Suga	Koku skaits	Apjoms, m <sup>3</sup>			Vidējais koks, m <sup>3</sup>
		Lietkoksne	Malka	Kopā m <sup>3</sup>	
Apse	73	22,34	82,95	105,29	
Egle	971	174,58	89,49	264,07	
Bērzs	132	47,18	17,61	64,79	
Baltalksnis	3145	50,55	544,84	595,39	
Blīgzna	48		19,20	19,20	
Priede	7	2,45	1,47	3,92	
Kļava	193	15,36	28,88	44,24	
<b>Kopā</b>	<b>4569</b>	<b>312,46</b>	<b>784,44</b>	<b>1096,9</b>	0,24

Dastoja, novērtēja:  /M. Briņķis/

Pārbaudīja:  /E. Skride/





**Par pašvaldības īpašuma "Jaunšēnu Alnīši" Aronas pagastā cirsmas izsoles rīkošanu, nosacītās cenas un izsoles nolikuma apstiprināšanu, izsoles komisijas izveidošanu**

*Ziņo: Andrejs Piekalns – Aronas pagasta pārvaldes vadītājs*

Madonas novada pašvaldības domē saņemta Aronas pagasta pārvaldes 27.06.2016. vēstule Nr. ARO/1.12/16/139 par pašvaldības īpašuma „Jaunšēnu Alnīši” ar kadastra apzīmējumu 7042 004 0166 3.kvartāla 5., 7., 8. nogabalu cirsmas 3,91 ha platībā Aronas pagastā pārdošanu atklātā mutiskā izsolē ar augšupejošu soli, nosacītās cenas un izsoles nolikuma apstiprināšanu, kā arī izsoles komisijas izveidošanu.

Augošas koksnes krājas un kvalitātes vērtējumu ir veicis sertificēts vērtētājs Edmunds Skride, sertifikāts A-32. Saskaņā ar vērtējumu, cirsmas tirgus vērtība sastāda **EUR 15500,00** (piecpadsmit tūkstoši pieci simti *euro*).

Saskaņā ar “Publiskas personas mantas atsavināšanas likuma” 3.panta otro daļu, Publisku personu mantas atsavināšanas pamatveids ir mantas pārdošana izsolē.

Noklausījusies A.Piekalna sniegto informāciju, pamatojoties uz “Publiskas personas mantas atsavināšanas likuma” 3.panta otro daļu, 8.panta piekto daļu **atklāti balsojot: PAR -** \_\_\_\_\_, **PRET-** \_\_\_\_\_, **ATTURAS-** \_\_\_\_\_, Madonas novada pašvaldības Domes Finanšu un attīstības komiteja **nolemj:**

Virzīt uz Madonas novada pašvaldības Domes ..... Sēdi sekojošu lēmuma projektu:

1. Rīkot Madonas novada pašvaldības īpašuma „Jaunšēnu Alnīši” ar kadastra apzīmējumu 7042 004 0166 3.kvartāla 5., 7. 8. nogabala cirsmas 3,91 ha platībā Aronas pagastā pārdošanu atklātā mutiskā izsolē ar augšupejošu soli.

2. Apstiprināt īpašuma „Jaunšēnu Alnīši” cirsmas nosacīto cenu EUR 15500,00 (piecpadsmit tūkstoši pieci simti *euro*) saskaņā ar augošas koksnes krājas un kvalitātes vērtētāja Edmunda Skrides, sertifikāts A-32, novērtējumu (1. Pielikums).

3. Apstiprināt izsolē pārdodamās cirsmas ar kadastra Nr. 7042 004 0166 3.kvartāla 5., 7., 8.nogabalu izsoles nolikumu (2.Pielikums).

4. Izveidot cirsmas izsoles komisiju sekojošā sastāvā:

Andrejs Piekalns – Aronas pagasta pārvaldes vadītājs, komisijas priekšsēdētājs;

Vita Lepere – Aronas pagasta pārvaldes galvenā grāmatvede;

Rasma Šakina – Aronas pagasta pārvaldes zemes lietu speciāliste;

Helmuts Pujats – Juridiskās nodaļas jurists.

Madonas novada  
Aronas pagasta pārvaldes vadītājs



Andrejs Piekalns