



MADONAS NOVADA PAŠVALDĪBA

ARONAS PAGASTA PĀRVALDE

Reģ. Nr. 90000021016

Melioratoru iela 3, Kusa, Aronas pagasts, Madonas novads, LV-4847, tālrunis: +37164807120; Fakss: +37164807120, e-pasts:

arona@madona.lv

Madonas novada Aronas pagastā

Madonas novada pašvaldībai
Saieta laukums 1, Madona, LV-4801

27.06.2016. Nr. ARO/1.12/16/138

Par kustamās mantas īpašumā „Alnīši”
Aronas pagastā izsoli

Aronas pagasta pārvalde lūdz izskatīt lēmuma projektu par pašvaldības īpašuma “Alnīši” Aronas pagastā cirsmas izsoles rīkošanu, nosacītās cenas un izsoles nolikuma apstiprināšanu, izsoles komisijas izveidi.

Pielikumā:

1. Augošas koksnes krājas un kvalitātes vērtējums uz 1 lpp.
2. Cirsmas izsoles nolikums uz 6 lpp.
3. E.Skrides sertifikāts meža inventarizācijas darbu veikšanai uz 1 lpp.
4. Apliecinājums koku ciršanai ar zemes izvietojuma shēmu uz 4 lpp.
5. Vērtējums uz 1 lpp.
6. Lēmuma projekts uz 1 lpp.

Vadītājs

Andrejs Piekalns

Greidiņa 64807121

AUGOŠAS KOKSNES KRĀJAS UN KVALITĀTES VĒRTĒJUMS

Augošas koksnes krājas un kvalitātes vērtēšana veikta atbilstoši

LATVIJAS KOKSNES KVALITĀTES EKSPERTU SAVIENĪBAS SERTIFIKĀCIJAS
BIROJA APSTIPRINĀTAJAI SISTĒMAI UN KRITĒRIJEM

Augošas koksnes krājas un kvalitātes vērtētājs – Edmunds Skride

Sertifikāts Nr. A-32

Īpašuma „Alnīši”, „Jaunsēnu Alnīši” un „Naglas Alnīši”

NOVĒRTĒJUMS


Veicot Madonas novada Aronas pagasta pārvaldes (Reģistrācijas Nr. 90000021016) īpašumu „Alnīši” ar kadastra Nr. 70420080239 5. kv. 2. nog. 1,07 ha, „Jaunsēnu Alnīši” ar kadastra Nr. 70420040166 3. kv. 5,7,8 nog. 4,42 ha un „Naglas Alnīši” ar kadastra Nr. 70420010166 1. kv. 3,4 nog. 1,15 ha apsekošanu dabā konstatēts, ka zemes vienībā ar kadastra nr. 70420080239 5. kv. 2. nog. 1,07 ha platībā kopējā stumbru krāja ir 205,37 m³, 70420040166 3. kv. nog. 5,7,8 4,2 ha kopējā stumbru krāja ir 1096,9 m³ un 70420010166 1. kv. 3,4 nog. 1,15 ha kopējā stumbru krāja ir 364,31 m³.

Meža vērtības noteikšanas metodikas koksnes kvalitātes klašu cenas attiecinātas cirsmu piedāvājuma cenām reģionā, laika periodā 13.06.2016.-13.07.2016.

Cirsmu tirgus vērtība īpašumā „Alnīši” kad. Nr. 70420080239 5. kv. 2. nog. 1,07 ha sastāda 4,0 tūkst. EUR. Īpašumā „Jaunsēnu Alnīši” kad. Nr. 70420040166 3. kv. 5,7,8 nog. 4,42 ha sastāda 15,5 tūkst. EUR.

Īpašumā „Naglas Alnīši” kad. Nr. 70420010166 1. kv. 3,4 nog. 1,05 ha sastāda 6,0 tūkst. EUR.

Taksators: Edmunds Skride



**Madonas novada pašvaldības
īpašuma „Alnīši”
zemes gabala ar kadastra apzīmējumu 7042 008 0239
CIRSMAS IZSOLES NOLIKUMS**

1. Šis nolikums nosaka kārtību, kādā tiek organizēta Madonas novada pašvaldības cirsmu kailcirtes izsole un noteikts pircējs, ar kuru Aronas pagasta pārvalde slēdz cirsmu pirkšanas – pārdošanas līgumu.
2. Par izsoles dalībnieku var būt maksātspējīgas gan juridiskas, gan fiziskas personas, kas ir iemaksājušas dalības naudu un nodrošinājuma naudu. Par izsoles pretendentu nevar būt tāda persona, kurai ir debitoru parādi saistībā pret pašvaldību un Valsts Ieņēmumu dienestu.
3. **Izsoles organizētājs:** Aronas pagasta pārvalde, juridiskā adrese: Melioratoru iela 3, Kusa, Aronas pagasts, Madonas novads, LV-4847, reģistrācijas Nr.90000021016.
4. **Izsoles vieta un laiks:** Aronas pagasta pārvalde, Melioratoru iela 3, Kusa, Aronas pagasts, Madonas novads, 2016.gada, plkst.10.00.
Dalībnieku reģistrācija katru darba dienu līdz 2016.gada plkst. 9.00. ieskaitot, laikā no plkst. 8.00 līdz plkst.16.00 Aronas pagasta pārvaldē, adreses: Melioratoru iela 3, Kusa, Aronas pagasts, Madonas novads,
5. **Izsoles veids:** atklāta mutiska izsole ar augšupejošu cenu.
6. Izsoli organizē izsoles komisija, kuru apstiprina Madonas novada pašvaldības dome.
7. **Izsoles objekts:** Madonas novada pašvaldības cirsmas īpašumā „Alnīši” Aronas pagastā kā nedalāma izsoles vienība sastāvoša no:

Nr. p. k.	Kadastra apzīmējums	Kvartāls	Nogabals	Platība ha	Stumbru krāja m ³	Valdošā suga
1.	7042 008 0239	5	2	0,97	205,37	B
	Kopā:			0,97	205,37	

8. **Nosacītā cena: EUR 4000,00** (četri tūkstoši *euro*).
Objekts netiek pārdots lētāk par nosacīto cenu, kas ir vienāda ar izsoles sākumcenu.
Izsoles sākumcenu veido koku pārdošanas cena uz celma, noapaļota līdz veseliem skaitļiem.
9. Izsoles solis- cenas paaugstinājums izsoles laikā : EUR 200,00 (divi simti *euro*).
10. Izsolīto cirsmu koksne nododama pircēja īpašumā, lietojumā un valdījumā tūlīt pēc līguma parakstīšanas. Pircējam jāsatīra cirsmas, cirsmas atliekas sakraujot un sablīvējot uz treilēšanas ceļiem, vai jāsadedzina. Jāuztur kārtībā meža ceļi un pievadceļi.
11. Izsolē iegūtos līdzekļus ieskaita Aronas pagasta pārvaldes budžetā norēķinu kontā Nr.LV31UNLA0030900130709 A/S „SEB Banka” Madonas filiālē, bankas kods UNLALV2X.
12. Informācija par izsoles datumu un laiku ievietojama interneta vietnēs www.madona.lv, <http://www.aronaspagasts.lv/jauns/list.php?s=4&c=4&cdmerror=4>, publicējama laikrakstos “Stars” un „Latvijas Vēstnesis” ne vēlāk kā 15 dienas pirms izsoles sākuma. Paziņojumus par izsoli izliek arī izsoles vietā.
13. Sludinājumā un paziņojumā par izsoli tiek norādīts:
13.1. Izsolāmās mantas nosaukumu un atrašanās vieta;

- 13.2. Kur un kad var iepazīties ar izsoles noteikumiem;
 - 13.3. Izsolāmās mantas apskates vieta un laiks;
 - 13.4. Pieteikumu reģistrācijas un izsoles vieta un laiks;
 - 13.5. Izsolāmās mantas nosacītā cena, nodrošinājuma apmērs un iemaksas kārtība;
 - 13.6. Izsoles veids;
 - 13.7. Samaksas kārtība;
14. Starp izsoles dalībniekiem aizliegta vienošanās, kas varētu ietekmēt izsoles rezultātus un gaitu. Komisijai ir tiesības atstādināt pretendentu vai pārtraukt un atcelt izsoli, ja konstatēt vienošanās fakti.
15. Visiem izsoles dalībniekiem ir vienādas tiesības izsoles komisijas noteiktajā laikā no sludinājuma publicēšanas dienas līdz izsoles sākumam iepazīties ar izsolei paredzēto cirsmu sarakstu, apskatīt cirsmas dabā, veikt kontroles novērtējumu. Ar cirsmu varēs iepazīties darba dienās, iepriekš piezvanot un vienojoties par apskates laiku pa tālruni 26562846 pārvaldes vadītājam Andrejam Piekalnam. Pašvaldība nokļūšanai uz cirsmu ar transportu nenodrošina.
16. Izsoles dalībnieki līdz izsoles sākumam iemaksā nodrošinājuma naudu 10% apmērā no izsoles sākumcenas Aronas pagasta pārvaldes kontā Nr.LV31UNLA0030900130709 a/s „SEB Banka” Madonas filiālē, bankas kods UNLALV2X vai pārvaldes kasē. Nodrošinājuma naudu dalībniekiem, kuri nav nosolījuši cirsmu, Aronas pagasta pārvalde atmaksā 15 darba dienu laikā pēc izsoles ar pārskaitījumu dalībnieka norēķinu kontā.

Izsoles dalībnieku reģistrācija

17. Lai piedalītos izsolē, pretendents pirms izsoles jāiesniedz rakstisks pieteikums (1. Pielikums) par piedalīšanos izsolē un jāsamaksā nodrošinājuma nauda. Ja pieteikumu paraksta pilnvarotā persona, pieteikumam pievieno pilnvaras oriģinālu vai pilnvaras izdevēja apliecinātu pilnvaras kopiju. Izsolē nedrīkst piedalīties personas, kuras pirms izsoles nav izpildījuši izsoles kārtības 17.punktu. Ārvalstīs izsniegti dokumenti tiek pieņemti, ja tie noformēti atbilstoši Latvijai saistošu starptautisko līgumu noteikumiem.
18. Izsoles dalībniekus reģistrē publikācijā norādītajā termiņā.
19. Ja persona ir izpildījusi izsoles priekšnoteikumus, tā tiek reģistrēta izsoles dalībnieku reģistrācijas sarakstā (2.pielikums) un tai iesniedz reģistrācijas apliecību (3.pielikums).
20. Izsoles dalībnieks netiek reģistrēts:
- 20.1. Ja nav iesniegti visi 17.punktā norādītie dokumenti,
 - 20.2. Ja nav iestājies vai ir beidzies izsoles dalībnieku reģistrācijas termiņš.

Izsoles procedūra

21. Izsoles rīkotājs pirms izsoles sākšanas pārliecinās par dalībnieku (solītāju) ierašanos uz izsoli pēc šo noteikumu 19.punktā minētā saraksta un sastāda izsoles dalībnieku sarakstu. Izsoles dalībnieki pirms izsoles sākšanas paraksta izsoles noteikumus. Pircējs pērk cirsmas, kādas tās ir, tam ir zināms to faktiskais stāvoklis un apjoms un tas neizvirzīs pret pārdevēju un cirsmu novērtētāju nekādas pretenzijas sakarā ar cirmās varbūt atklātiem trūkumiem.
22. Izsoles gaita tiek protokolēta.
23. Izsoles rīkotājs izsoles dalībnieku sarakstā ieraksta katra dalībnieka vārdu un uzvārdu vai nosaukumu, kā arī solītāja pārstāvja vārdu un uzvārdu.
24. Izsole notiek arī tādā gadījumā, ja uz izsoli ierodas tikai viens izsoles dalībnieks. Šādā gadījumā izsoles dalībniekam par vienu soli ir jāpārsola nosacītā cena (sākumcena).
25. Izsoli vada izsoles rīkotāja nozīmēts izsoles vadītājs. Atklājot izsoli, izsoles vadītājs paziņo, kāds Nekustamais īpašums tiek pārdots, nosauc tā nosacīto cenu (sākumcenu), pārsolīšanas summu un iesāk solīšanas procesu ar jautājumu “Kurš sola nosacīto cenu (sākumcenu)?”.
26. Pārsolīšanas summa (izsoles solis) vienai reizei ir noteikts šī nolikuma 9.punktā.

27. Solīšanas procesā solītājs paceļ savu reģistrācijas kartīti ar numuru (kuru tam izsniedzis izsoles rīkotājs saskaņā ar izsoles dalībnieku sarakstā minētajiem datiem). Izsoles vadītājs paziņo solītāja reģistrācijas kartītes numuru un piedāvāto cenu. Ja neviens no solītājiem vairs augstāku cenu nepiedāvā, izsoles vadītājs trīs reizes atkārti visaugstāko cenu un apstiprina to ar āmura piesitienu. Pēdējais āmura piesitiens nozīmē, ka izsoles vadītājs pieņēmis pēdējo solījumu un izsole ir noslēgusies.
28. Atsakoties no turpmākas solīšanas, katrs izsoles dalībnieks apstiprina ar savu parakstu izsoles dalībnieku sarakstā savu pēdējo solīto cenu.
29. Nekustamais īpašums tiek pārdots izsoles dalībniekam, kurš nosola augstāko cenu (Pircējam). Šī cena ir pirkuma maksa.
30. Piedāvātā augstākā cena jāsamaksā 7 (septiņu) dienu laikā no izsoles dienas Aronas pagasta pārvaldes budžeta kontā Nr.LV31UNLA0030900130709 A/S „SEB Banka” Madonas filiālē, bankas kods UNLALV2X. Iemaksātā nodrošinājuma nauda tiek ieskaitīta pirkuma maksā kā priekšapmaksa.
31. Nokavējot noteikto samaksas termiņu, nosolītājs tiesības slēgt pirkuma līgumu un zaudē iesniegto nodrošinājumu, bet mantas atsavināšana turpināma Publiskas personas mantas atsavināšanas likuma un šā nolikuma noteiktajā kārtībā.
32. Izsoles rīkotājs septiņu dienu laikā pēc izsoles apstiprina izsoles protokolu un izsoles dokumentus iesniedz Madonas novada pašvaldības domes priekšsēdētājam izsoles rezultātu apstiprināšanai.
33. Madonas novada pašvaldības domes priekšsēdētājs izsoles rezultātus apstiprina tikai tad, ja noteiktajā termiņā un apmērā samaksāta izsolē nosolītā summa.
34. Pēc tam, kad Madonas novada pašvaldības domes priekšsēdētājs apstiprina izsoles rezultātus, Aronas pagasta pārvalde slēdz ar pircēju pirkuma līgumu par nosolīto summu.
35. Pēc tam, kad Madonas novada pašvaldības domes priekšsēdētājs apstiprina izsoles rezultātus, Aronas pagasta pārvalde atmaksā nodrošinājuma naudu tām personām, kuras bija iesniegušas pieteikumu uz izsoli.
36. Sūdzības par izsoles rīkotāja darbībām var iesniegt Madonas novada pašvaldības domes priekšsēdētājam (adrese: Saieta laukums 1, Madona, Madonas novads, LV-4801).

Nenotikušas izsoles

37. Ja neviens pircējs nav pārsolījis izsoles sākumcenu vai arī nosolītājs nav samaksājis nosolīto cenu, izsole atzīstama par nenotikušu.
38. Iestājoties šī nolikuma 36.punktā noteiktajam gadījumam, izsoles komisija pašvaldības domei var ierosināt citu Publiskas personas mantas atsavināšanas likumā paredzēto atsavināšanas veidu.

Pagasta pārvaldes vadītājs



Andrejs Piekalns

Pretendentu paraksti:

1.pielikums

Nekustamā īpašuma "Alnīši",
Aronas pagasts, Madonas
novads
Cirsma izsoles noteikumiem

Aronas pagasta pārvaldei

_____ (fīziskai personai -vārds, uzvārds; juridiskai personai – nosaukums)

_____ (personas kods; reģistrācijas Nr.)

_____ (adrese, tālrunis)

PIETEIKUMS

**Madonas novada pašvaldības īpašuma „Alnīši” zemes gabala ar kadastra apzīmējumu
7042 008 0239 cirsma izsolei**

Vēlos pieteikties uz nekustamā īpašuma "Alnīši", Aronas pagasts, Madonas novads atklātu
mutisku izsoli ar augšupejošu soli.

Pievienotie dokumenti:

- nodrošinājuma naudas iemaksas apliecināošs dokuments;
- _____
- _____
- _____
- _____

2016.gada __. _____

_____ (paraksts; paraksta atšifrējums)

2.pielikums

Nekustamā īpašuma "Almīši", Aronas
pagasts, Madonas novads
Cirsmas izsoles noteikumiem

Izsoles dalībnieku reģistrācijas saraksts

Nr. p.k. (Kārtas Nr.)	Izsoles dalībnieks (vārds, uzvārds/ nosaukums)	Pers. kods, pases dati/ reģ. Nr.	Adrese, tālrunis	Apliecinājums <i>(Dalībnieks paraksta pirms izsoles sākuma)</i>
1.				Ar savu parakstu apliecinu, ka esmu iepazinies ar izsoles noteikumiem, piekrītu tos ievērot un piedalīties izsolē, izsoles īpašuma sākotnējā maksa ir zināma, tai piekrītu, esmu saņēmis izsoles reģistrācijas kartīti ar kārtas numuru "1".
2.				Ar savu parakstu apliecinu, ka esmu iepazinies ar izsoles noteikumiem, piekrītu tos ievērot un piedalīties izsolē, izsoles īpašuma sākotnējā maksa ir zināma, tai piekrītu, esmu saņēmis izsoles reģistrācijas kartīti ar kārtas numuru "2".
3.				Ar savu parakstu apliecinu, ka esmu iepazinies ar izsoles noteikumiem, piekrītu tos ievērot un piedalīties izsolē, izsoles īpašuma sākotnējā maksa ir zināma, tai piekrītu, esmu saņēmis izsoles reģistrācijas kartīti ar kārtas numuru "3".

3.pielikums

Nekustamā īpašuma
"Alnīši", Aronas pagasts,
Madonas novads
Cirmsas izsoles noteikumiem

Izsoles dalībnieka reģistrācijas apliecība Nr. _____

(izsoles dalībnieka nosaukums/vārds, uzvārds; reģ. Nr./personas kods);

(pilnvarotās personas vārds, uzvārds un personas kods)

Par dalību nekustamā īpašuma "Alnīši", Aronas pagasts, Madonas novads izsolē, kas notiks 2016.gada

Objekta nosacītā sākumcena - **EUR 4000,00** (četri tūkstoši *euro*).

Nodrošinājuma nauda iemaksāta _____.

Izsoles organizētāja pārstāvis _____

..... 2016.



-503 - 508

Sert

SILVASERT, SIA

Reģ. Nr. 43603063287

Adrese: Atmodas iela 19, Jelgava, LV-3007

SERTIFIKĀTS

MEŽA INVENTARIZĀCIJAS DARBU VEIKŠANAI

Sērija
A

Sertifikāta numurs

32

Sertificētā persona

Edmunds SKRIDE

Personas kods 190453-11700

Sertifikāts izsniegts 2014. gada 22. novembrī

Sertifikāts izsniegts atbilstoši Ministru kabineta 2013. gada 23. aprīļa noteikumiem Nr. 226 "Meža inventarizācijas veicēju sertifikācijas un sertificēto personu darbības uzraudzības kārtība".

Sertificēšanas
institūcijas vadītājs

Inga POPANDOPULO

(vārds, uzvārds)



(paraksts)





Valsts meža dienests

1.eksemplārs

APLIECINĀJUMS NR.1017616 KOKU CIRŠANAI

Saskaņā ar īpašnieka vai tiesiskā valdītāja

Vārds, uzvārds	Personas kods	Juridiskās personas nosaukums	Reģistrācijas Nr.	Adrese
		MADONAS NOVADA PAŠVALDĪBA	90000054572	Saieta Laukums 1, Madona, Madonas Nov.

pilnvarotās personas

Vārds, Uzvārds	Personas kods	Pilnvaras Nr.	Izdošanas datums	Izdevējstāde
Vilnis Zosārs	301259-11703	MNP/2.1.3.4./16/40	07.01.2016	Madonas novada pašvaldība

iesniegumu Nr.1018303, kurā lūgts izsniegt apliecinājumu koku ciršanai, un pamatojoties uz Administratīvā procesa likuma 63.panta pirmās daļas 1.punktu un Meža likuma 12.panta pirmo daļu, nolēmju atļaut cirst kokus saimniecības (struktūrvienības) **Alnīši** mežā, ievērojot normatīvo aktu prasības.

Virsmežniecība **Centrālvidzemes virsmežniecība**

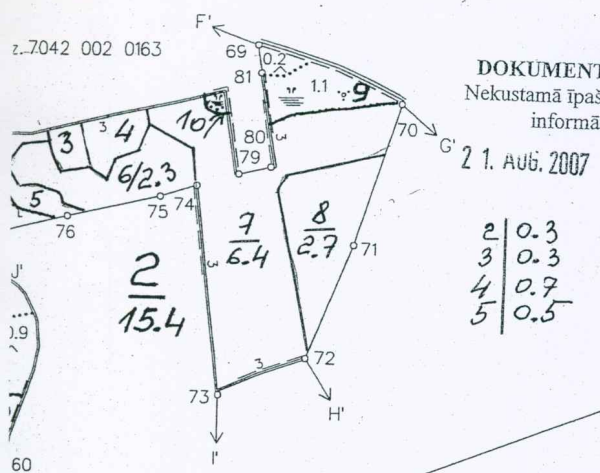
Administratīvās teritorijas nosaukums **Madonas novads, Aronas pagasts**

Cirsmas Nr.	Cirtes veids	Cirtes izpildes veids	Zemes vienības kadastra apzīmējums	Kvartāla Nr.	Nogabala Nr.	Izcērtamā platība (ha)
1	Galvenā cirte	Kailcirte	70420080239	5	2	0,97
Kopā						0,97

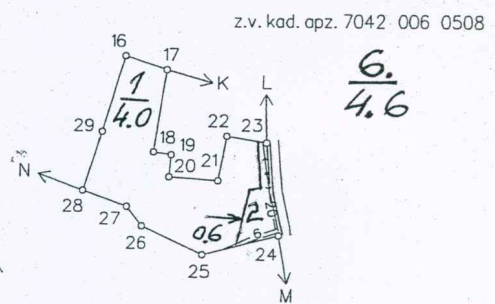
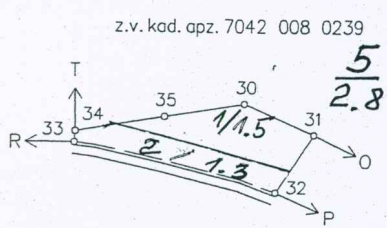
Apliecinājums derīgs no **2016.gada 5.apriļa** līdz **2018.gada 31.decembrim**. Apliecinājuma izdevējs **Centrālvidzemes virsmežniecība, Cēsaines nodaļa**. Izdevēja adrese **Skolas iela 27, Madona, Madonas novads, LV-4801** Tālruna numurs **64829870**.

2016 .gada 5. aprīlī .Amatpersona **Alda Cinberga** paraksts _____
(paraksts)

Apliecinājums ir sagatavots divos vienādos eksemplāros. Apliecinājumu var apstrīdēt mēneša laikā no tā saņemšanas **Centrālvidzemes virsmežniecības** virsmežzinim.



DOKUMENTS REĢISTRĒTS
Nekustamā īpašuma valsts kadastra informācijas sistēmā
21. AUG. 2007 *[Signature]* D.Saulīte



APROBEŽOJUMI

- z.v. kad. apz. 7042 006 0508
- 1. 02030303 aizsargjoslas teritorija gar autoceļu V856 30m - 0.2 ha
- 2. 02050101 aizsargjoslas teritorija gar 20kV elektrisko tīklu gaisvadu līniju 10m - 0.2 ha
- 3. 030603 Vestienas aizsargājamo ainavu apvidus aizsardzības zonas teritorija - 4.6 ha
- 4. 050301 ceļa servitūta teritorija 6m - - ha
- z.v. kad. apz. 7042 008 0239
- 5. 02030303 aizsargjoslas teritorija gar autoceļu V856 30m - 0.6 ha
- 6. 030603 Vestienas aizsargājamo ainavu apvidus aizsardzības zonas teritorija - 2.8 ha
- z.v. kad. apz. 7042 007 0121
- 7. 020402 aizsargjoslas teritorija gar elektronisko sakaru tīklu gaisvadu līniju 5m - 0.1 ha
- 8. 030603 Vestienas aizsargājamo ainavu apvidus aizsardzības zonas teritorija - 37.3 ha
- 9. 050301 ceļa servitūta teritorija 6m - 0.2 ha
- 10. 050301 ceļa servitūta teritorija 8m - 0.2 ha
- z.v. kad. apz. 7042 005 0174
- 11. 030603 Vestienas aizsargājamo ainavu apvidus aizsardzības zonas teritorija - 10.6 ha

- pašvaldības zeme-ceļš
- INZEMI zeme
- AS AMBĀTI zeme
- DUKALNS zeme
- pašvaldības zeme-ceļš
- IL zeme
- IGALI zeme
- INI zeme
- NA VĀLĒNI zeme
- NZEMI zeme
- RVISTAS
- TES zeme
- ANI zeme
- GAS zeme
- URITES zeme

Saīsinājumi:
z.v. kad. apz. ... zemes vienības kadastra apzīmējums

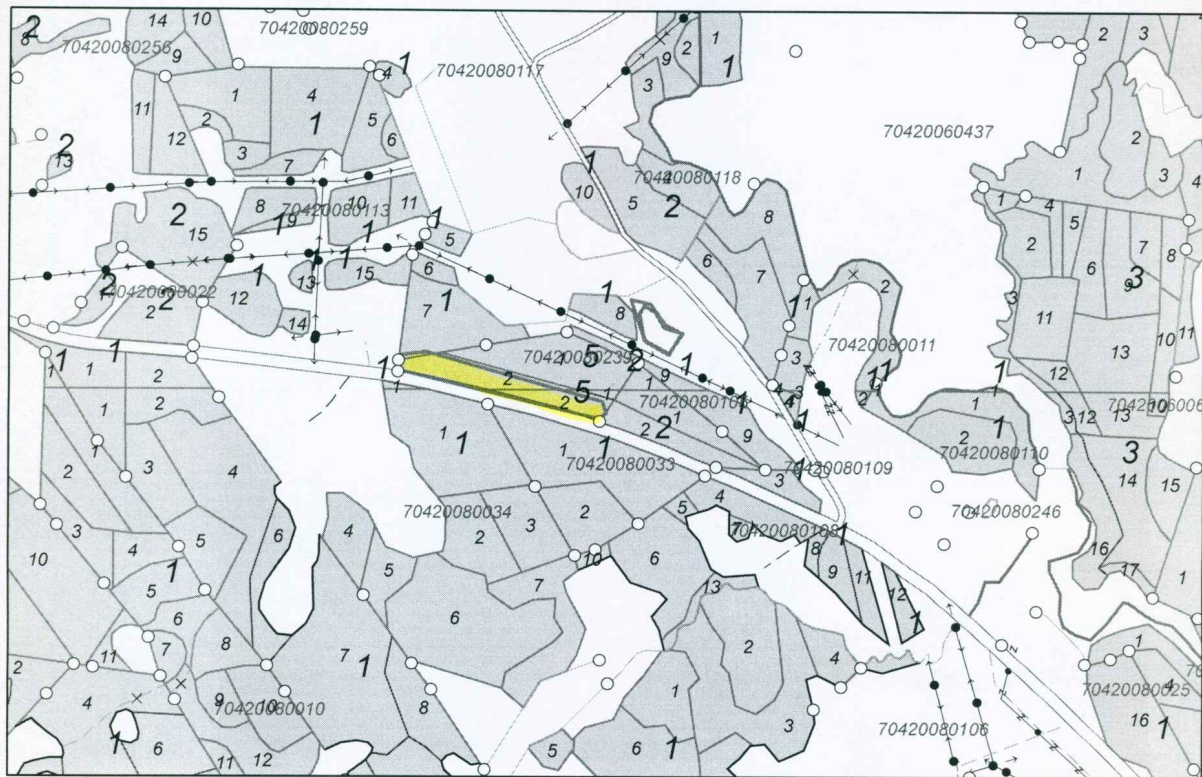
Meža plānu zīmēja: *[Signature]*
Zvērināts taksators E. SKRIDE

Ortofotokartes Nr.4412-11; 4412-21; 4411-25; 4412- 31; 4412-12
Nr.zemes ierīcības projektā 13¹⁰²⁷

Mērogs 1:10000

lā platībā nepieciešams meliorācijas
remonts vai rekonstrukcija

Plānu sagatavoja mērnieks	<i>[Signature]</i>	Ineta Grundmane	31.07.2007.
---------------------------	--------------------	-----------------	-------------



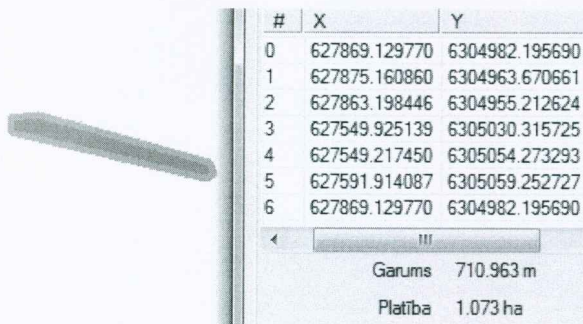
Centrālvidzemes virsmežniecība Madonas mežniecība Cesvaines nodaļa nodaļa

Aronas pagasts, Madonas novads, s-ba „Alnīši” kad.70420080239

galvena kailcirte 5.kv. 2.nog.1.073 ha

M1:10000

Z




The diagram shows a plot with a table of coordinates and dimensions. The table has columns for point number (#), X coordinate, and Y coordinate. The points are numbered 0 to 6. Below the table, the dimensions are given: Garums (Length) 710.963 m and Platība (Area) 1.073 ha. A vertical arrow labeled 'Z' is on the right side of the plot.

#	X	Y
0	627869.129770	6304982.195690
1	627875.160860	6304963.670661
2	627863.198446	6304955.212624
3	627549.925139	6305030.315725
4	627549.217450	6305054.273293
5	627591.914087	6305059.252727
6	627869.129770	6304982.195690

Garums 710.963 m
Platība 1.073 ha

Apliecinu, ka galvenas kailcirtes cirsma platības robežas apvidū ir zināmas un zemes vienības robežzīmes un robežstīgas apvidū ir ierīkotas un uzturētas atbilstoši normatīvajiem aktiem par zemes kadastrālo uzmērīšanu.


Paraksts / Atšifrējums

30.05.2016.
Datums

Madonas novada, Aronas pagasta
Kadastra Nr. 70420080239
5. kvartāls, 2. nogabals, platība – 1,07 ha

Suga	Koku skaits	Apjoms, m ³			Vidējais koks, m ³
		Lietkoksne	Malka	Kopā m ³	
Apse	27	9,46	24,98	34,44	
Egle	151	62,71	7,94	70,65	
Bērzs	146	57,57	18,17	75,74	
Baltalksnis	90	0,49	11,35	11,84	
Liepa					
Priede	2	1,97	0,05	2,02	
Me	20	4,51	6,17	10,68	
Kopā	436	136,71	68,66	205,37	0,47

Dastoja, novērtēja:  /M. Briņķis/

Pārbaudīja:  /E. Skride/



Par pašvaldības īpašuma „Alnīši” Aronas pagastā cirsmas izsoles rīkošanu, nosacītās cenas un izsoles nolikuma apstiprināšanu, izsoles komisijas izveidi

Ziņo: Andrejs Piekalns – Aronas pagasta pārvaldes vadītājs

Madonas novada pašvaldības domē saņemta Aronas pagasta pārvaldes 27.06.2016. vēstule Nr. ARO/1.12/16/138 par pašvaldības īpašuma „Alnīši” ar kadastra apzīmējumu 7042 008 0239 5.kvartāla 2. nogabala cirsmas 0,97 ha platībā Aronas pagastā pārdošanu atklātā mutiskā izsolē ar augšupejošu soli, nosacītās cenas un izsoles nolikuma apstiprināšanu, kā arī cirsmas izsoles komisijas izveidošanu.

Augošas koksnes krājas un kvalitātes vērtējumu ir veicis sertificēts vērtētājs Edmunds Skride, sertifikāts A-32. Saskaņā ar vērtējumu, cirsmas tirgus vērtība sastāda **EUR 4000,00** (četri tūkstoši *euro*).

Saskaņā ar “Publiskas personas mantas atsavināšanas likuma” 3.panta otro daļu, Publisku personu mantas atsavināšanas pamatveids ir mantas pārdošana izsolē.

Noklausījusies A.Piekalna sniegto informāciju, pamatojoties uz “Publiskas personas mantas atsavināšanas likuma” 3.panta otro daļu, 8.panta piekto daļu **atklāti balsojot: PAR - _____, PRET- _____, ATTURAS- _____**, Madonas novada pašvaldības Domes Finanšu un attīstības komiteja **nolemj:**

Virzīt uz Madonas novada pašvaldības Domes Sēdi sekojošu lēmuma projektu:

1. Rīkot Madonas novada pašvaldības īpašuma „Alnīši” ar kadastra apzīmējumu 7042 008 0239 5.kvartāla 2. nogabala cirsmas 0,97 ha platībā Aronas pagastā pārdošanu atklātā mutiskā izsolē ar augšupejošu soli.

2. Apstiprināt īpašuma „Alnīši” cirsmas nosacīto cenu EUR 4000,00 (četri tūkstoši *euro*) saskaņā ar augošas koksnes krājas un kvalitātes vērtētāja Edmunda Skrides, sertifikāts A-32, novērtējumu (1. Pielikums).

3. Apstiprināt izsolē pārdodamās cirsmas ar kadastra Nr. 7042 008 0239 5.kvartāla 2. nogabala izsoles nolikumu (2.Pielikums).

4. Izveidot cirsmas izsoles komisiju sekojošā sastāvā:

Andrejs Piekalns – Aronas pagasta pārvaldes vadītājs, komisijas priekšsēdētājs;

Vīta Lepere – Aronas pagasta pārvaldes galvenā grāmatvede;

Rasma Šakina – Aronas pagasta pārvaldes zemes lietu speciāliste;

Helmuts Pujats – Juridiskās nodaļas jurists.

Madonas novada
Aronas pagasta pārvaldes vadītājs

Andrejs Piekalns