















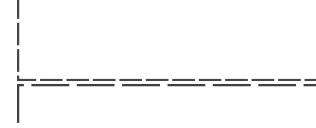






























Apzīmējumi

	pašvaldības nozīmes kultūrvēsturisku objektu aizsardzības zona		110 kV apakšstacija
	aizsargjosla ap kapsētām		20 kV transformatora apakšstacija
	mežu aizsargjosla ap pilsētu		110 kV elektrolīnija
	aizsargjosla ap purviem		20 kV gaisvadu līnija
	aizsargjosla ap ķīmisko vielu atrašanās vietām		20 kV kabelļlīnija
	aizsargjosla gar elektriskajiem tīkliem		valsts reģionālais autoceļš
	aizsargjosla ap valsts nozīmes monitoringa punktiem un posteņiem (metereoloģiskā stacija)		valsts vietējais autoceļš
	virszemes ūdensobjektu aizsargjosla		Dzelzceļš
	aizsargjosla (aizsardzības zona) ap kultūras pieminekļiem		sarkanā līnija
	aizsargjolsa gar dzelzceļiem		Zemes kadastra robežas
	ekspluatācijas aizsargjosla gar autoceļiem		aizsargājamo ainavu apvidus robeža
	ģeodēziskais punkts		dabas lieguma robeža
	VUGD ūdens ņemšanas vieta		dabas parka robeža
	ūdens ņemšanas vieta		dabas rezervāta robeža
	ūdens ņemšanas vieta		Zvidzienes polderis
	artēziskais urbums		plānotā ciemu un pilsētas robeža
	ugunsdzēsības artēziskais urbums		plānotā pagasta robeža
	notekūdeņu attīrīšanas iekārtas		purvi
	perspektīvais ugunsdzēsēju depo		C - JAUKTAS CENTRA APBŪVES TERITORIJAS
	ūdens hidrants		DA - DABAS APSTĀDĪJUMU TERITORIJAS
	gāzes balonu grupu ietaises		DA1 - DABAS APSTĀDĪJUMU TERITORIJAS - kapsētu TERITORIJAS
	mobīlo sakaru tornis		DzD - DAUDZSTĀVU DZĪVOJAMĀS APBŪVES TERITORIJAS
	Degvielas krātuve		DzM - MAZSTĀVU DZĪVOJAMĀS APBŪVES TERITORIJAS
	Degvielas uzpildes stacija		DzS1 - SAVRUPMĀJU APBŪVES TERITORIJAS (pilsētā)
	Hidroloģiskā novērojumu stacija		DzS2 - SAVRUPMĀJU APBŪVES TERITORIJAS (ciemos)
	meteoroloģiskā novērojumu stacija		L2 - LAUKU ZEMES
	Publiska pieeja ūdeņiem		M - MEŽU TERITORIJAS
	Zvidzienes poldera sūkņu stacija		P - PUBLISKĀS APBŪVES TERITORIJAS
	aizsargājams koks (dižkoks)		R - RŪPNIECĪBAS APBŪVES TERITORIJAS
	Madonas pilsētas pašvaldības nozīmes kultūras pieminekļi		TA - TEHNISKĀS APBŪVES TERITORIJAS
	Valsts aizs. esošs kultūras piemineklis		TR - TRANSPORTA INFRASTRUKTŪRAS TERITORIJAS
	Valsts aizs. esoša kultūras pieminekļa teritorija		Ū - ŪDEŅU TERITORIJAS

		SIA "Zemes dati" Reģ. Nr. LV40103314942 Rīga, Vārnu iela, 7-7, LV-1009				IEGULDĪJUMS TAVĀ NĀKOTNĒ! EUROPA SAVIENĪBA	
		SIA "B&L projekti" Reģ. Nr. LV45403026924 Raiņa iela 21a-19, Madona, Madonas nov., LV-4801				Madonas novada pašvaldība Reģ. Nr. 90000054572 Saieta laukums 1, Madona, Madonas novads	
	V. Uzvārds	paraksts	datums			Lapa 1	
Teritorijas plānojuma izstrādes vadītājs	I. Gleizde		..._...2012.	Madonas novada teritorijas plānojums 2013-2025 gadiem 1. redakcija		Lapu skaits	1
Projekta vadītājs	K. Vucāns		..._...2012.			Mērogs	M 1:10 000
Teritorijas plānotājs	J. Liepiņš		..._...2012.			Izstrādes mērogs	M 1:5 000
Kartogrāfijas inženieris	N. Vucāne		..._...2012.	Madonas novada teritorijas plānotā (atļautā) izmantošana		Izstrādes datums	..._...2012.
LĢIA vienkāršotā topogrāfiskā karte ar mēroga noteikumu 1:10 000. Latvijas ģeodēziskā koordinātu sistēma Transversālā Merkatora projekcija ar centrālo ass meridiānu 24 (LKS-92 TM) Izmantoti VZD 2012. gada kadastra informācijas dati.							