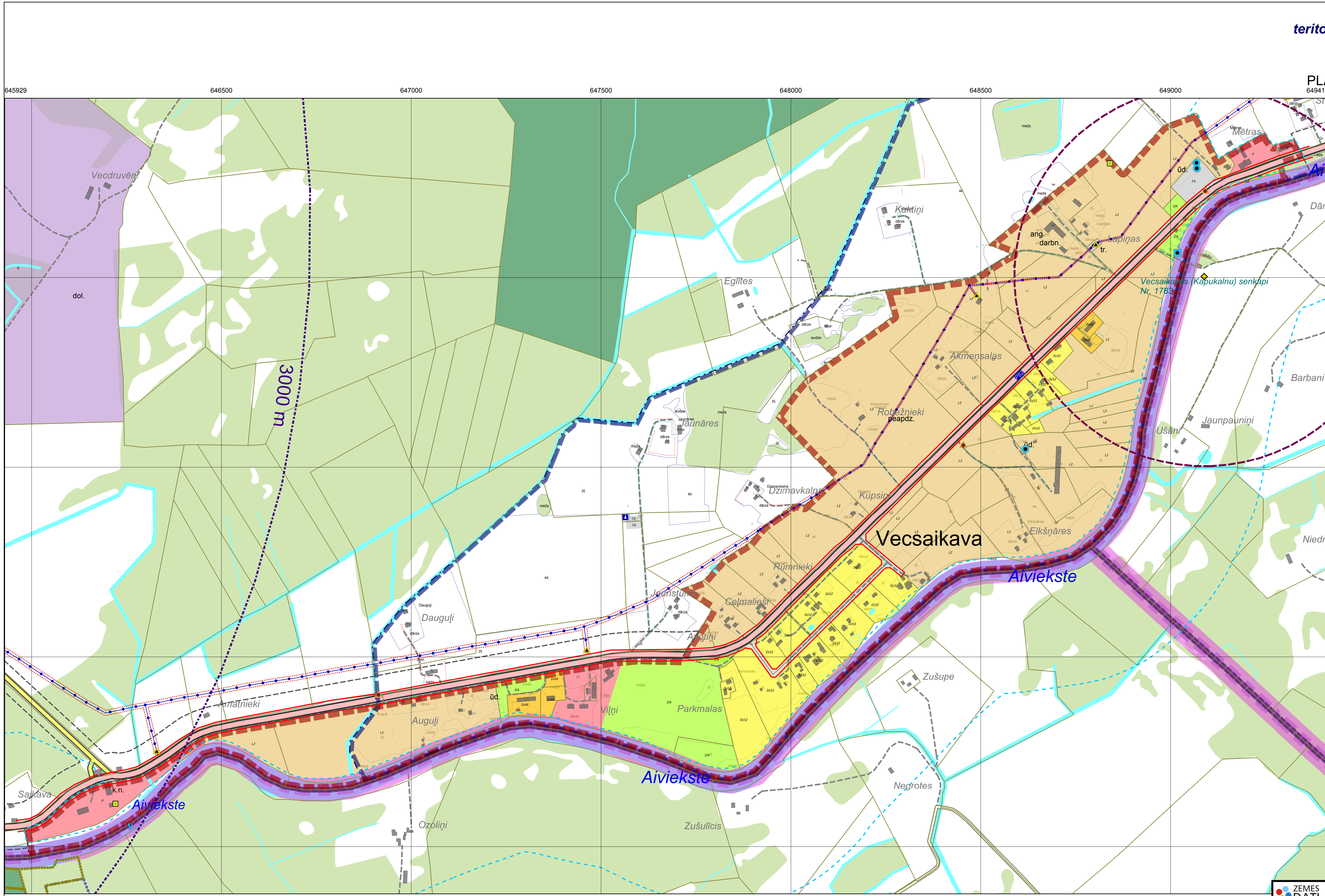

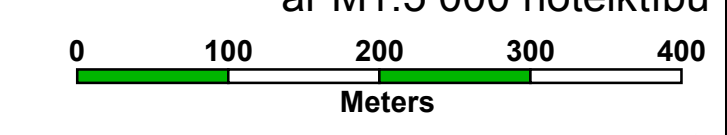


**MADONAS NOVADA**  
teritorijas plānojums 2013-2025 gadiem

PRAULIENAS PAGASTA  
VECSAIKAVAS CIEMA  
PLĀNOTĀ (ATĻAUTĀ) IZMANTOŠANA  
M 1:5 000  
ar M1:5 000 noteiktību



Apzīmējumi	
	VUGD ūdens pēšanas vieta
	ūdens ņemšanas vieta
	artēziskais urbums
	ūdens hidrants
	mobilo sakaru tornis
	noteikumu attīrīšanas iekārtas
	perspektīvais ugunsdzēsēju depo
	gāzes balonu grupu ietaises
	110 kV apakšstacija
	20/0,4 kV transformatoru punkts
	hidroloģiskā novērojumu stacija
	DUS un AGUS
	degvielas krātuve
	Zvīdzenas poldera sūkņu stacija
	ūdenstornis
	ģeodēziskais punkts
	meteoroloģiskā novērojumu stacija
	publiska pieeja ūdeņiem
	aizsargājams koks (dīķokas)
	valsts aizs. esošā kultūras piemineklis
	valsts aizs. esošā kultūras pieminekļa teritorija
	aizsargājama aleja
	pašv. noz. dabas, kultūrvēsturisko objektu un terit. aizsardzības zona
	aizsargojama (aizsardzības zona) ap kultūras pieminekļiem
	aizsargojama ap atkritumu izgāztuvēm
	aizsargojama ap noteikumu attīrīšanas ietaisēm
	aizsargojama ap kapsētām
	viszemes ūdensobjektu aizsargojama
	aizsargojama ap DUS, GUS un degvielas krātuvēm
	drošības aizsargojama ap Madonas naftas bāzi
	aizsargojama gar elektriskajiem tīkliem
	aizsargojama ap civilās aviācijas drošībai paredzētajiem navig. tehn. līdzekļiem
	aizsargojama ap valsts noz. monitoringa punktiem un postejiem (met. stacija)
	ekspluatācijas aizsargojama gar autoceļiem
	drošības aizsargojama gar dzelzceļiem
	ekspluatācijas aizsargojama ap Madonas pilsētu
	meža aizsargojama ap Madonas pilsētu
	110kV elektrolinija
	20kV vidsprieguma elektrolinija
	elektronisko sakaru līnija
	20kV vidsprieguma elektrokabeļi
	sarkanās līnijas
	zemes vienību robežas
	drošības aizsargojama ap Madonas naftas bāzi
	plānotā pilsētas robeža
	esošā pilsētas robeža
	plānotās teritoriālās vienības
	esošās teritoriālās vienības
	valsts reģionālais autoceļš
	valsts vietējais autoceļš
	pašvaldības autoceļš
	iela
	plānotais ceļš
	pārejie ceļi
	dzelzceļš
	lokālplānojuma / detaļplānojuma teritorija
	mikroiegulums
	dendroloģiskie stādījumi
	ģeoloģiskais objekts
	ainavu aizsardzības zona
	dabas parka zona
	neitrālā zona
	regulējamā režīma zona
	slēgtā režīma zona
	aizsargājamo ainavu apvidus robeža
	dabas lieguma robeža
	dabas parka robeža
	dabas rezervāta robeža
	skatu punkts
	skatu vērsums no skatu punkta
	ainaviskie ceļi
	īpašas nozīmes ainavu telpa
	appliostā teritorija
	Zvīdzenas polderis
	Plānotais (atļautais) izmantošanas veids:
	Dz1 - MAZSTĀVU DZĪVOJAMĀS APBŪVES TERITORIJAS (pilsēta)
	DzS2 - SAVRUPMĀJU APBŪVES TERITORIJAS (ciemos)
	DzS3 - SAVRUPMĀJU APBŪVES TERITORIJAS (esošajās mazdzirņu teritorijās)
	L1 - LAUKU ZEMES
	L2 - LAUKU ZEMES
	M1 - VALSTS MEŽU TERITORIJAS
	M2 - PĀRĒJĀS MEŽU TERITORIJAS
	P - PUBLISKĀS APBŪVES TERITORIJAS
	R - RŪPNĪCĪBAS APBŪVES TERITORIJAS
	TA - TEHNISKĀS APBŪVES TERITORIJAS
	TR - TRANSPORTA INFRASTRUKTŪRAS TERITORIJAS
	Ū - ŪDEŅU TERITORIJAS
	C - JUKTAS CENTRA APBŪVES TERITORIJAS (tikai Madonas pilsētā)
	DA - DABAS APSTĀDĪJUMU TERITORIJAS
	DA1 - DABAS APSTĀDĪJUMU TERITORIJAS - kapsētu TERITORIJAS
	Dz2 - DAUDZSTĀVU DZĪVOJAMĀS APBŪVES TERITORIJAS

APSTIPRINĀTS ar  
Madonas novada domes 2013. gada lēmumu  
Protokols Nr. \_\_\_\_\_  
SAISTĪTIE NOTEIKUMI Nr. \_\_\_\_\_  
Madonas novada pašvaldības domes  
priekšsēdētājs Andrejs Čepajters \_\_\_\_\_

	SIA "Zemes dati" Reģ. Nr. LV40103314942 Vārnuiela, 7-7, Rīga, LV-1009		IEGULDĪJUMS TAVĀ NĀKOTNĒ!		Madonas novada pašvaldība Reģ. Nr. 90000054572 Saieta laukums 3, Madona, Madonas novads
	SIA "B&L projekti" Reģ. Nr. LV45403026924 Raipa iela 21a-19, Madona, Madonas nov., LV-4801	Madonas novada teritorijas plānojums 2013-2025 gadiem			
Teritorijas plānojuma izstrādes vadītājs	V. Uzvara	paraksts	datums	_____2013.	M 1:5 000
Projekta vadītājs	K. Vucāns	_____2013.	_____2013.	Teritorijas plānotā (atļautā) izmantošana	Izstrādes mērogs M 1:5 000
Teritorijas plānotājs	J. Līepiņš	_____2013.	_____2013.	_____2013.	_____2013.
Kartogrāfijas inženieris	N. Vucāne	_____2013.	_____2013.	_____2013.	_____2013.
GIS un IT speciālists	A. Valaine	_____2013.	_____2013.	_____2013.	_____2013.
Latvijas koordinātu sistēma LKS-92 Transversālā Merkatora projekcija (TM-1993) Ass meridiāns 24 00 E, Mēroga koeficients 0.9996 Koordinātu tīkla līnijas uzrādītas atbilstoši mēroga kartu lapām Kadastra informācija attēlota pēc LR VZD Vidējās reģionālās nodales 2012. g. datiem Kartes pamatne attēlota izmantotaj Valsts aģentūras LGIA 2007.-2008. g. vienkartotēto topogrāfisko karšu M 1:10 000 lapas Topogrāfiskā karte mēroga 1:10 000 © Valsts aģentūra, Latvijas Ģeoloģiskās informācijas aģentūra (2007.-2008. g.)					