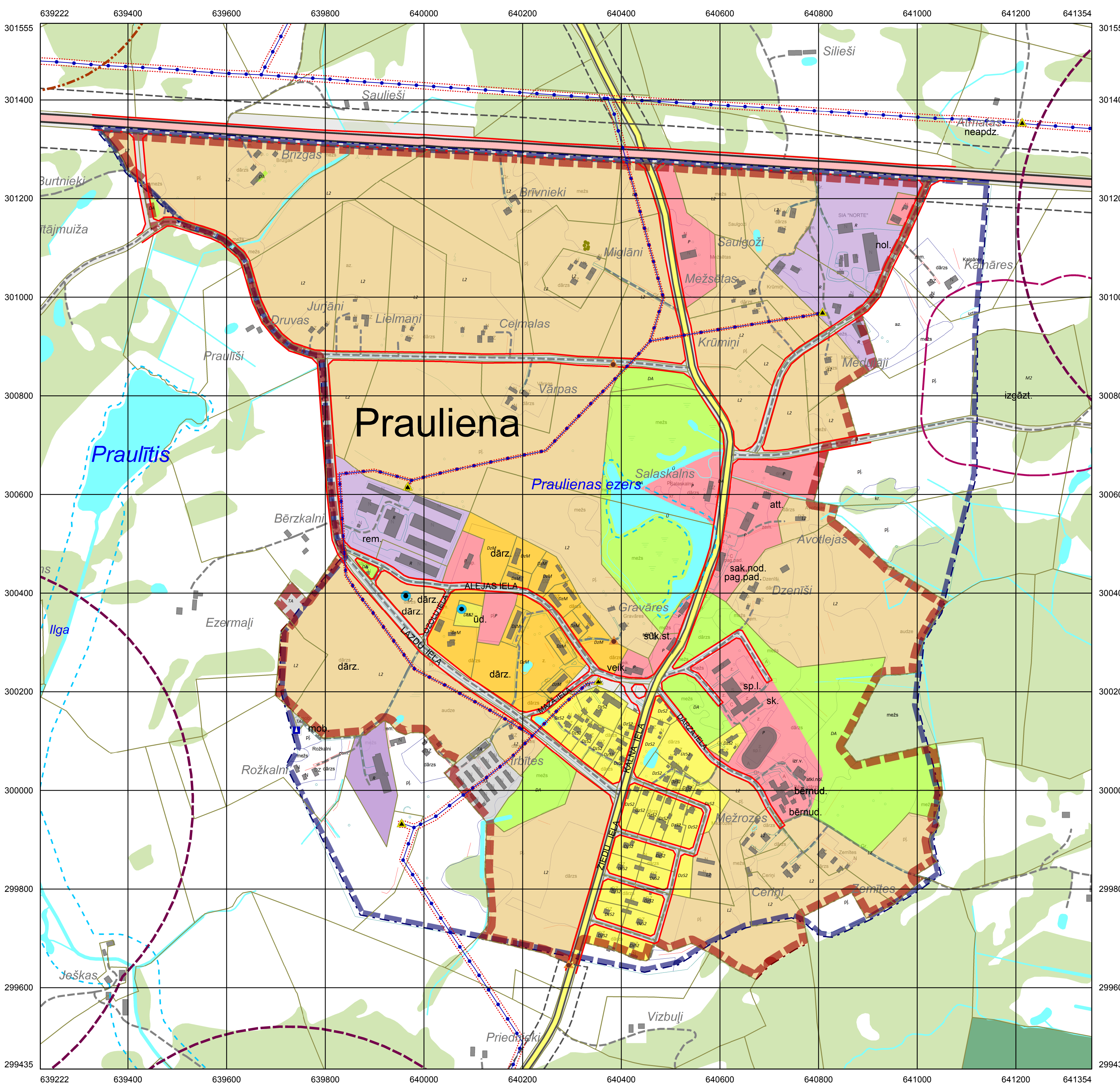
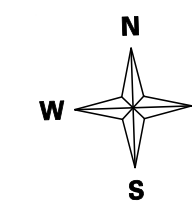
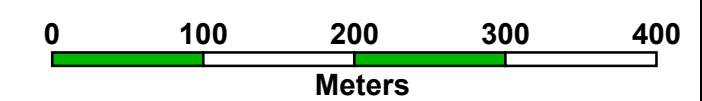


MADONAS NOVADA
teritorijas plānojums 2013-2025 gadiem

PRAULIENAS PAGASTA
PRAULIENAS CIEMA
PLĀNOTĀ (ATĻAUTĀ) IZMANTOŠANA

M 1:5 000
 ar M1:5 000 noteiktību



- Apzīmējumi**
- VUGD ūdens ņemšanas vieta
 - ūdens ņemšanas vieta
 - artēziskais urbums
 - ūdens hidrants
 - mobilo sakaru tornis
 - notekudeņu attīrīšanas iekārtas
 - perspektīvais ugunsdzēsēju depo
 - gāzes balonu grupu ietaises
 - 110 kV apakšstacija
 - 20/0.4 kV transformatoru punkts
 - hidroloģiskā novērojumu stacija
 - DUS un AGUS degvielas krātuve
 - Zviedzēnu poldera sūkņu stacija
 - ūdenstornis
 - ģeodēziskais punkts
 - meteoroloģiskā novērojumu stacija
 - publiska pieeja ūdeņiem
 - aizsargājams koks (dīkšķs)
 - pašv. nozīmes dabas, kultūrvēsturiskie objekti un terit.
 - valsts aizs. esošs kultūras piemineklis
 - valsts aizs. esoša kultūras pieminekļa teritorija
 - aizsargājama aleja
 - pašv. noz. dabas, kultūrvēsturisko objektu un terit. aizsardzības zona
 - aizsargjosta (aizsardzības zona) ap kultūras pieminekļiem
 - aizsargjosta ap atkritumu izgāzuvēm
 - aizsargjosta ap notekudeņu attīrīšanas ietaisēm
 - aizsargjosta ap kapeitēm
 - virszemes ūdensojektu aizsargjosta
 - aizsargjosta ap DUS, GUS un degvielas krātuvēm
 - drošības aizsargjosta ap Madonas naftas bāzi
 - aizsargjosta gar elektriskajiem tīkliem
 - aizsargjosta ap civilās aviācijas drošībai paredzētiem navig. tehn. līdzekļiem
 - aizsargjosta ap valsts noz. monitoringa punktiem un postejiem (met. stacija)
 - ekspluatācijas aizsargjosta gar autoceļiem
 - drošības aizsargjosta gar dzelzceļiem
 - ekspluatācijas aizsargjosta gar dzelzceļiem
 - meža aizsargjosta ap Madonas pilsētu
 - 110kV elektrolīnija
 - 20kV vidsprieguma elektrolīnija
 - 20kV vidsprieguma elektrokabelis
 - elektronisko sakaru līnija
 - sarkanās līnijas
 - zemes vienību robežas
 - plānotā ciema robeža
 - esošā ciema robeža
 - plānotā pilsētas robeža
 - esošā pilsētas robeža
 - plānotās teritorijas vienības
 - esošās teritorijas vienības
 - valsts reģionālais autoceļš
 - valsts vietējais autoceļš
 - pašvaldības autoceļš
 - iela
 - plānotais ceļš
 - pārējais ceļš
 - dzelzceļš
 - lokālpilnvarojuma / daļējpilnvarojuma teritorija
 - mikroliegums
 - mikrolieguma buferzona
 - dendroloģiskie stādījumi
 - ģeoloģiskais objekts
 - ainavu aizsardzības zona
 - dabas parka zona
 - neitrālā zona
 - regulējama režīma zona
 - slēgtā režīma zona
 - aizsargājamo ainavu apvidus robeža
 - dabas lieguma robeža
 - dabas parka robeža
 - dabas rezervāta robeža
 - skatu punkts
 - skatu vērsums no skatu punkta
 - ainaviskie ceļi
 - īpašas nozīmes ainavu telpa
 - applūstošā teritorija
 - Zviedzēnu polderis
 - Plānotais (atļautais) izmantošanas veids:
 - C - JAUKTAS CENTRA APBŪVES TERITORIJAS (tikai Madonas pilsētā)
 - DA - DABAS APSTĀDĪJUMU TERITORIJAS
 - DA1 - DABAS APSTĀDĪJUMU TERITORIJAS - kapsētu TERITORIJAS
 - DZD - DAUDZSTĀVU DZĪVOJAMĀS APBŪVES TERITORIJAS
 - DZM - MAZSTĀVU DZĪVOJAMĀS APBŪVES TERITORIJAS
 - DZS1 - SAVRUPMĀJU APBŪVES TERITORIJAS (pilsēta)
 - DZS2 - SAVRUPMĀJU APBŪVES TERITORIJAS (ciemos)
 - DZS3 - SAVRUPMĀJU APBŪVES TERITORIJAS (esošajās mazdrīžu teritorijās)
 - L1 - LAUKU ZEMES
 - L2 - LAUKU ZEMES
 - M1 - VALSTS MEŽU TERITORIJAS
 - M2 - PĀRĒJĀS MEŽU TERITORIJAS
 - P - PUBLISKĀS APBŪVES TERITORIJAS
 - R - RŪPNIECĪBAS APBŪVES TERITORIJAS
 - TA - TEHNISKĀS APBŪVES TERITORIJAS
 - TR - TRANSPORTA INFRASTRUKTŪRAS TERITORIJAS
 - Ū - ŪDEŅU TERITORIJAS

APSTIPRINĀTS ar
 Madonas novada domes 2013. gada lēmumu
 Protokols Nr. _____
 SAISTĪTIE NOTEIKUMI Nr. _____
 Madonas novada pašvaldības domes
 priekšsēdētājs Andrejs Čejaphers _____

SIA "Zemes dati" Reg. Nr. LV40103314942 Vārnui iela, 7-7, Rīga, LV-1009		IEGULDĪJUMS TAVĀ NĀKOTNĒ! Madonas novads pašvaldība Reg. Nr. 9000054572 Saulela ielukumā 1, Madona, Madonas novads	
SIA "B&L projekti" Reg. Nr. LV45403026924 Raiņa iela 21a-19, Madona, Madonas nov., LV-4601		Madonas novada teritorijas plānojums 2013-2025 gadiem M 1:5 000	
Teritorijas plānojuma (izstrādes vadītājs)	I. Gleizde	2013.	
Projekta vadītājs	K. Vucāns	2013.	M 1:5 000
Teritorijas plānotājs	J. Liepiņš	2013.	Teritorijas plānotā (atļautā) izmantošana Izdrukas mērogs M 1:5 000
Kartogrāfijas inženieris	N. Vucāne	2013.	MADONAS NOVADA PRAULIENAS PAGASTA PRAULIENAS CIEMŠ
GIS un IT speciālists	A. Valaine	2013.	Lapas Nr. GP-60

Latvijas koordinātu sistēma LKS-92 Transversālā Merkatora projekcija (TM-1993)
 As meridians 24 00 E, Mēroga koeficients 0.9996
 Koordinātu tīkla līnijas uzādātas atbilstoši mēroga kartu lapa
 Kadastra informācija attēlota pēc LR VZD Vidzemes reģionālās nodalnes 2012. g. datiem
 Kartes pamatne attēlota izmantojot Valsts aģentūras LGIA
 2007.-2008. g. vienkārtototo topogrāfisko kartu M 1:10 000 lapa
 Topogrāfiskā karte mērogs 1:10 000 © Valsts aģentūra - Latvijas Ģeoloģiskās informācijas aģentūra (2007.-2008. g.)