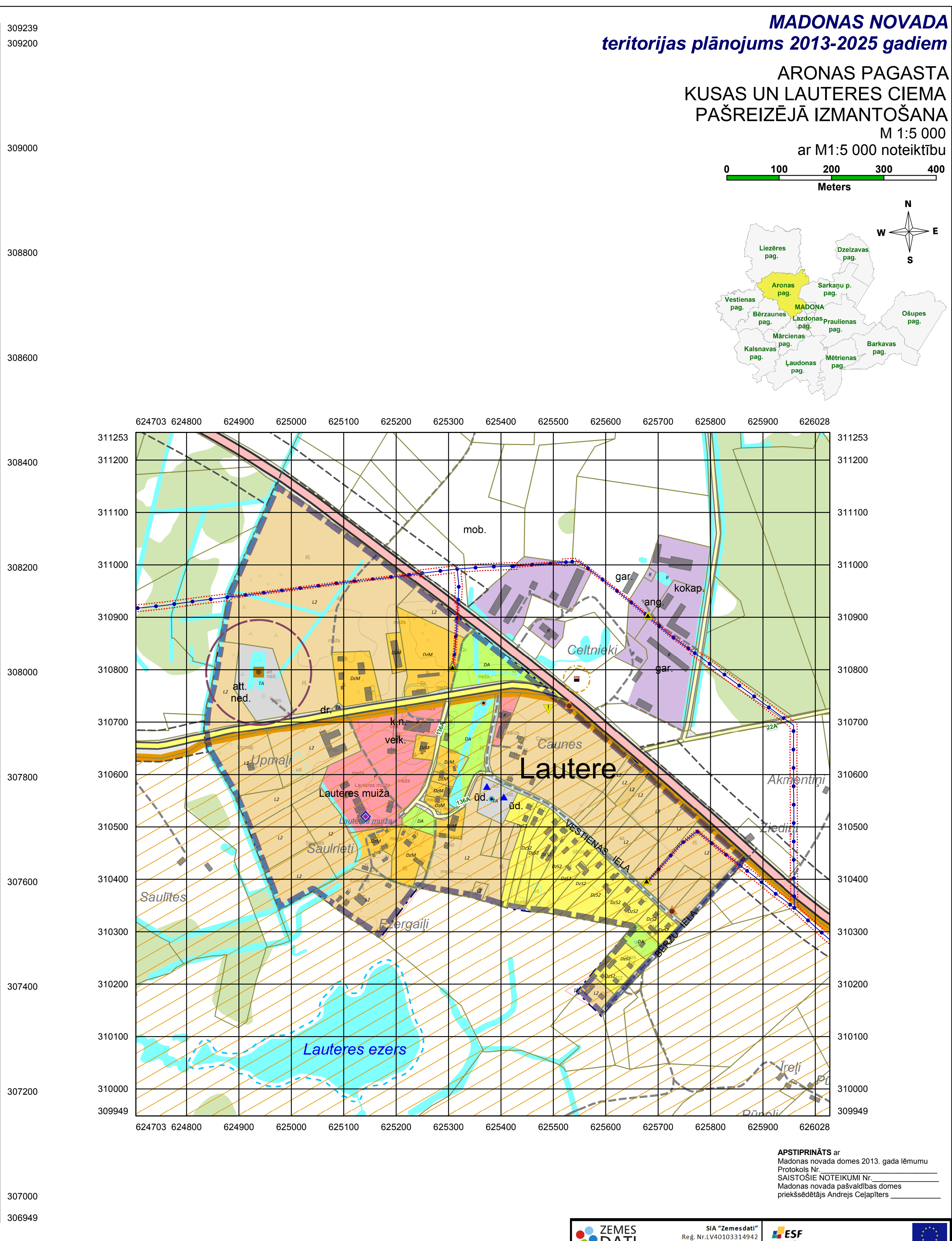
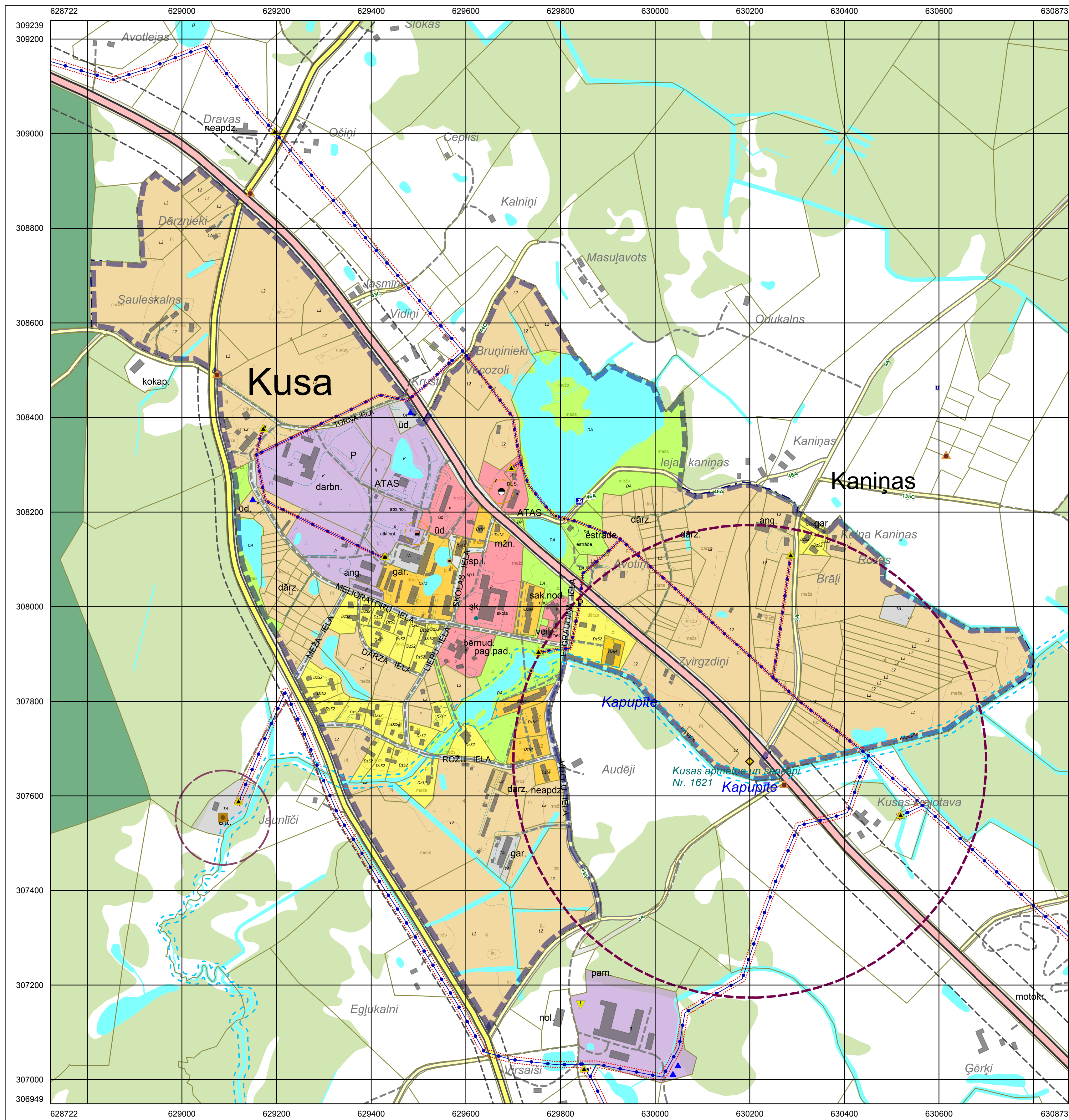
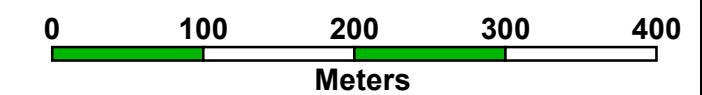


MADONAS NOVADA
teritorijas plānojums 2013-2025 gadiem

ARONAS PAGASTA
KUSAS UN LAUTERES CIEMA
PAŠREIZĒJĀ IZMANTOŠANA

M 1:5 000
ar M1:5 000 noteiktību



- Apzīmējumi**
- Piesārņota vieta
 - Potenciāli piesārņota vieta
 - VUGD ūdens nemišanas vieta
 - Ūdens ņemšanas vieta
 - Artilerijas urbums
 - Ūdens hidrants
 - notekūdeņu attīrīšanas iekārtas
 - gāzes balonu grupu ietaisnes
 - 110 kV apakšstacija
 - 2010.4 kV transformatoru punkts
 - hidroloģiskā novērojumu stacija
 - DUS un AGUS
 - degvielas krātuve
 - Zviedzības postera sūkņu stacija
 - ūdenstornis
 - ģeodēziskais punkts
 - meteoroloģiskā novērojumu stacija
 - publiska pieeja ūdeņiem
 - aizsargājams koks (dīķkoks)
 - pašv. nozīmes dabas, kultūrvēsturiskie objekti un terit.
 - valsts aizs. esošā kultūras piemineklis
 - valsts aizs. esošā kultūras pieminekļa teritorija
 - aizsargājama aleja
 - pašv. noz. dabas, kultūrvēsturisko objektu un terit. aizsardzības zona
 - aizsargājama meža aizsardzības zona ap kultūras pieminekļiem
 - aizsargājama ap atkritumu izgāzuvēm
 - aizsargājama ap notekūdeņu attīrīšanas ietaisēm
 - aizsargājama ap kapsētām
 - virszemes ūdensojektu aizsargojuma
 - aizsargājama ap DUS, GUS un degvielas krātuvēm
 - drošības aizsargojuma ap Madonas naftas bāzi
 - aizsargājama gar elektriskajiem tīkliem
 - aizsargājama ap civilās aviācijas drošībai paredzētajiem navig. līdzekļiem
 - esošās teritoriālās vienības
 - ekspluatācijas aizsargojuma gar autoceļiem
 - drošības aizsargojuma gar dzelzceļiem
 - ekspluatācijas aizsargojuma gar dzelzceļiem
 - meža aizsargojuma ap Madonas pilsētu
 - 110kV elektrolinija
 - 20kV vidsprieguma elektrolinija
 - 20kV vidsprieguma elektrokabelis
 - elektronisko sakaru līnija
 - esošās sarkanās līnijas
 - zemes vienību robežas
 - esošā ciema robeža
 - esošā pilsētas robeža
 - esošās teritoriālās vienības
 - valsts reģionālais autoceļš
 - valsts vietējais autoceļš
 - pašvaldības autoceļš
 - ieleja
 - pārjēga ceļi
 - dzelceļš
 - mikroiegums
 - mikroieguma buferzona
 - dendroloģiskie stādījumi
 - ģeoloģiskais objekts
 - ainavu aizsardzības zona
 - dabas parka zona
 - neitrālā zona
 - regulējama režīma zona
 - slēgtā režīma zona
 - aizsargājamo ainavu apvidus robeža
 - dabas lieguma robeža
 - dabas parka robeža
 - dabas rezervāta robeža
 - skatu punkts
 - skatu vērsums no skatu punkta
 - ainaviskie ceļi
 - īpašas nozīmes ainavu telpa
 - apūdeņošanās teritorija
 - Zviedzības postenis
 - Esošais izmantošanas veids:
 - C - JAUKTAS CENTRĀLĀS APBŪVES TERITORIJAS (tikai Madonas pilsētā)
 - DA - DABAS APSTĀDĪJUMU TERITORIJAS
 - TR - TRANSPORTA INFRASTRUKTŪRAS TERITORIJAS
 - DA1 - DABAS APSTĀDĪJUMU TERITORIJAS - kapsētu TERITORIJAS
 - DzD - DAUDZSTĀVU DZĪVOMĀJAS APBŪVES TERITORIJAS
 - DzM - MAZSTĀVU DZĪVOMĀJAS APBŪVES TERITORIJAS
 - DzS1 - SAVRUPMĀJU APBŪVES TERITORIJAS (pilsēta)
 - DzS2 - SAVRUPMĀJU APBŪVES TERITORIJAS (ciems)
 - L1 - LAUKU ZEMES
 - L2 - LAUKU ZEMES
 - M1 - VALSTS MEŽU TERITORIJAS
 - M2 - PĀRĒJĀS MEŽU TERITORIJAS
 - P - PUBLISKĀS APBŪVES TERITORIJAS
 - R - RŪPNĪCĪBAS APBŪVES TERITORIJAS
 - TA - TEHNISKĀS APBŪVES TERITORIJAS
 - TR - TRANSPORTA INFRASTRUKTŪRAS TERITORIJAS
 - O - ŪDEŅU TERITORIJAS

APSTIPRINĀTS ar
Madonas novada domes 2013. gada lēmumu
Protokols Nr. _____
SAISTOSIE NOTEIKUMI Nr. _____
Madonas novada pašvaldības domes
priekšsēdētājs Andrejs Čelapņers _____

ZEMES DATI	SIA "Zemesdati" Reģ. Nr. LV40103314942 Vārmu iela, 7-7, Rīga, LV-1009	ESF	Madonas novada pašvaldība Reģ. Nr. 90000054572 Saieta ielaukums 1, Madona, Madonas novads
B&L projekti	SIA "B&L projekti" Reģ. Nr. LV45403026924 Raiva iela 21a-19, Madona, Madonas nov., LV-4801	Madonas novada pašvaldība	Reģ. Nr. 90000054572 Saieta ielaukums 1, Madona, Madonas novads
Teritorijas plānojuma izstrādes vadītājs	V. Uzvara	paraksts	datums
Projekta vadītājs	K. Vucāns	_____	_____ 2013.
Teritorijas plānotājs	J. Liepiņš	_____	_____ 2013.
Kartogrāfijas inženieris	N. Vucāne	_____	_____ 2013.
GIS un IT speciālists	A. Valaine	_____	_____ 2013.
Teritorijas plānojuma izstrādes vadītājs		Madonas novada teritorijas plānojums 2013-2025 gadiem	
Projekta vadītājs		M 1:5 000	
Teritorijas plānotājs		Izstrādes mērogs M 1:5 000	
Kartogrāfijas inženieris		MADONAS NOVADA ARONAS PAGASTS KUSAS LAUTERES CIEMIS	
GIS un IT speciālists		Lapas Nr. GP-2	
Latvijas koordinātu sistēma LKS-92 Transversālā Merkatora projekcija (TM-1993) Ass meridians 24 00 E, Mēroga koeficients 0.9996 Koordinātu tīkla līnijas uzādītas atbilstoši mēroga karšu lapa pam Kadastra informācija atbilstoši pēc LR VZD Valsts reģionālās nodalās 2012. g. datiem Kartes pamatne atbilstoši izmantotajam valsts aģentūras LĢIA 2007.-2008. g. vienkartotot topogrāfisko karšu M 1:10 000 lapa Topogrāfiskā karte mērogs 1:10 000 © Valsts aģentūra, Latvijas Ģeoloģiskās informācijas aģentūra, (2007.-2008. g.)			