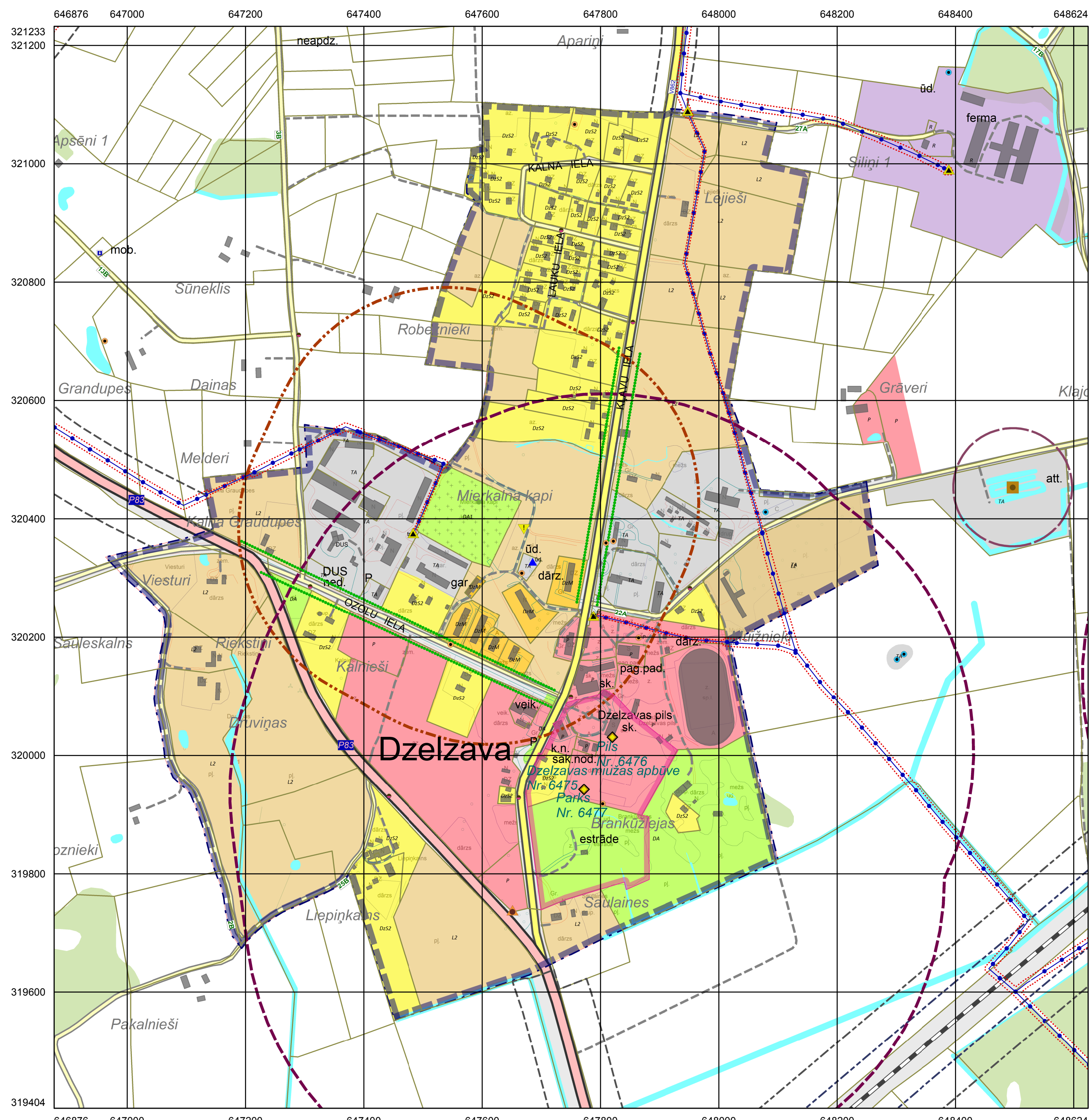

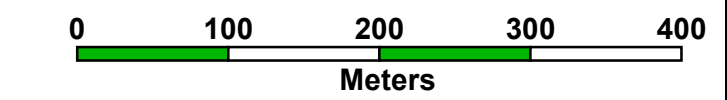


MADONAS NOVADA
teritorijas plānojums 2013-2025 gadiem

DZELZAVAS PAGASTA
DZELZAVAS UN AIZPURVES CIEMA
PAŠREIZĒJĀ IZMANTOŠANA
ar M 1:5 000 noteiktību



Apzīmējumi

- | | | | | | | |
|---|---|--|---|---|---|--|
| <ul style="list-style-type: none"> Piesārņota vieta Potenciāli piesārņota vieta VUGD ūdens ņemšanas vieta arhaisks ūdens ņemšanas vieta arhaisks ūdens hidrants noteikumu attīrīšanas iekārtas gāzes balonu grupu ietaises 110 kV apakšstacija 200.4 kV transformatoru punkts hidroloģiskā novērojumu stacija DUS un AGUS | <ul style="list-style-type: none"> degvielas krātuve Zviedzijas postera sūkņu stacija ūdenstornis ģeodēziskais punkts meteoroloģiskā novērojumu stacija publiska pieeja ūdeņiem aizsargājams koks (dīžkoks) pašv. nozīmes dabas, kultūrvēsturiskie objekti un terit. valsts aizs. esošā kultūras piemineklis valsts aizs. esošā kultūras pieminekļa teritorija aizsargājama aleja pašv. noz. dabas, kultūrvēsturisko objektu un terit. aizsardzības zona aizsargājama aleja aizsargājama aleja aizsargājama aleja | <ul style="list-style-type: none"> aizsargājama ap atkritumu izgāzuvēm aizsargājama ap noteikumu attīrīšanas ietaisēm aizsargājama ap kapsētām virszemes ūdensobjektu aizsargojuma aizsargājama ap DUS, GUS un degvielas krātuvēm drošības aizsargojuma ap Madonas naftas bāzi aizsargājama gar elektriskajiem tīkliem aizsargājama ap civilās aviācijas drošībai paredzētajiem navig. līdzekļiem aizsargājama ap valsts noz. monitoringa punktiem un postiem (met. stacija) ekspluatācijas aizsargojuma gar autoceļiem drošības aizsargojuma gar dzelzceļiem ekspluatācijas aizsargojuma gar dzelzceļiem meža aizsargojuma ap Madonas pilsētu | <ul style="list-style-type: none"> 110kV elektrolinija 20kV vidsprieguma elektrolinija 20kV vidsprieguma elektrokabelis virszemes ūdensobjektu aizsargojuma esošās sarkanās līnijas zemes vienību robežas esošā ciema robeža esošā pilsētas robeža esošās teritoriālās vienības valsts reģionālais autoceļš valsts vietējais autoceļš pašvaldības autoceļš iela | <ul style="list-style-type: none"> pārjēģi ceļi dzelzceļš mikroļģegums mikroļģeguma buferzona dendroloģiskie stādījumi ģeoloģiskais objekts ainavu aizsardzības zona dabas parka zona neitrālā zona regulējamā režīma zona aizsargājamo ainavu apvidus robeža dabas liguma robeža | <ul style="list-style-type: none"> dabas parka robeža dabas rezervāta robeža skatu punkts skatu vērsums no skatu punkta ainaviskie ceļi īpašas nozīmes ainavu telpa apļņstošā teritorija Zviedzijas polderis Esošās izmantošanas veids: C - JAUKTAS CENTRĀ APBŪVES TERITORIJAS (tikai Madonas pilsētā) DA - DABAS APSTĀDĪJUMU TERITORIJAS TR - TRANSPORTA INFRASTRUKTŪRAS TERITORIJAS DdZ - DAUDZSTĀVU DZĪVĀJAMĀS APBŪVES TERITORIJAS | <ul style="list-style-type: none"> DdM - MAZSTĀVU DZĪVĀJAMĀS APBŪVES TERITORIJAS DdS1 - SAVRUPMĀJU APBŪVES TERITORIJAS (pilsētā) DdS2 - SAVRUPMĀJU APBŪVES TERITORIJAS (ciemos) L1 - LAUKU ZEMES L2 - LAUKU ZEMES M1 - VALSTS MEŽU TERITORIJAS M2 - PĀRĒJĀS MEŽU TERITORIJAS P - PUBLISKĀS APBŪVES TERITORIJAS R - RŪPNĪCĪBAS APBŪVES TERITORIJAS TA - TEHNISKĀS APBŪVES TERITORIJAS TR - TRANSPORTA INFRASTRUKTŪRAS TERITORIJAS Ū - ŪDEŅU TERITORIJAS |
|---|---|--|---|---|---|--|

APSTIPRINĀTS ar
Madonas novada domes 2013. gada lēmumu
Protokols Nr. _____
SAISTOSIE NOTEIKUMI Nr. _____
Madonas novada pašvaldības domes
priekšsēdētājs Andrejs Čelapīters _____

| | | | |
|---|--|---|--|
| | SIA "Zemesdati" Reģ. Nr. LV40103314942 Vārnu iela, 7-7, Rīga, LV-1009 | IEGULDĪJUMS TAVĀ NĀKOTNĒ! | Madonas novada pašvaldība Reģ. Nr. 90000054572 Sietiņlaukums 1, Madona, Madonas novads |
| | SIA "B&L projekti" Reģ. Nr. LV45403026924 Raiņa iela 21a-19, Madona, Madona nov., LV-4801 | | |
| Teritorijas plānojuma izstrādes vadītājs Projekta vadītājs Teritorijas plānotājs Kartogrāfijas inženieris ĢIS un IT speciālists | V. Virdžs I. Gleide K. Vucāns J. Liepiņš N. Vucāne A. Valaine | 2013. 2013. 2013. 2013. 2013. | Madonas novada teritorijas plānojums 2013-2025 gadiem M 1:5 000 Teritorijas pašreizējā izmantošana M 1:5 000 MADONAS NOVADA DZELZAVAS PAGASTS DZELZAVAS UN AIZPURVES CIEMS Lapa Nr. GP-8 |
| Latvijas koordinātu sistēma LKS-92 Transversālā Merkatora projekcija (TM-1993) Ass meridians 24 00 E, Mēroga koeficients 0.9996 Koordinātu tīkla līnijas uzrādītas atbilstoši mēroga karšu lapām Kadastra informācija attēlota pēc LR VDD Vietēnes reģionālās nodalnes 2012. g. datiem Kartes pamatne attēlota izmantojot Valsts aģentūras ĢIA 2007.-2008. g. vienkartoto topogrāfisko karšu M 1:10 000 lapas Topogrāfiskā karte mērogs 1:10 000 © Valsts aģentūra - Latvijas Ģeoloģiskās informācijas aģentūra. (2007.-2008. g.) | | | |